Plans d'aménagement forestier intégré opérationnels

Consultation publique – Région de l'Outaouais

Rapport de consultation publique
sur le plan d'aménagement forestier intégré opérationnel 2013-2018 (Version 6)

Réalisé par la
MRC de Pontiac

Remis au Ministère des Forêts, de la Faune et des Parcs

Le 14 mars 2016

Introduction

Les municipalités régionales de comté de la région de l'Outaouais et la Ville de Gatineau ont conclu au mois de décembre 2015 une entente de délégation avec le ministre des Forêts, de la Faune et des Parcs (MFFP). Cette entente se terminant le 31 mars 2018 confie aux délégataires une partie de la gestion du Programme d'aménagement durable des forêts (PADF). Ces derniers ont désigné la MRC de Pontiac à titre de responsable de l'administration de l'entente. Un des mandats identifiés vise notamment l'organisation et la coordination de consultations publiques sur les PAFI de la région de l'Outaouais conformément au *Manuel de consultation du public sur les plans d'aménagement forestier intégré et les plans d'aménagement spéciaux*, dont la transmission d'un rapport résumant les commentaires obtenus et proposant, s'il y a lieu, les solutions préconisées.

Le présent document constitue le rapport de consultation publique qui s'est déroulée du 8 février au 3 mars 2016 concernant la version 6 du plan d'aménagement forestier intégré opérationnel 2013-2018 (PAFIO) de la région de l'Outaouais.

SECTION I – PARTICIPATION À LA CONSULTATION

Le PAFIO V6 pour les unités d'aménagement de la Basse-Lièvre (UA 072-51), de la Haute-Gatineau-et-du Cabonga (UA 73-51, 73-52, 74-51) et de la Coulonge (UA 71-51, 71-52) a été rendu accessible sur place du 8 février au 3 mars 2016 aux bureaux des unités de gestion qui suivent :

Unité de gestion de la Basse-Lièvre
16, impasse de la Gare-Talon
Gatineau (Québec) J8T 0B1
Téléphone : 819 246-4827

Unité de gestion de la Haute-Gatineau-et-du-Cabonga
266, rue Notre-Dame, RC 100
Maniwaki (Québec) J9E 2J8
Téléphone : 819 449-3333

Unité de gestion de la Coulonge
163, chemin de la Chute
Mansfield-et-Pontefract (Québec) J0X 1R0
Téléphone : 819 683-2626

Le PAFIO V6 était également accessible durant cette même période, via Internet, sur le site du MFFP et sur le site de la Table régionale de gestion intégrée des ressources et du territoire de l'Outaouais (TRGIRTO) aux adresses suivantes :

http://mffp.gouv.qc.ca/forets/consultation/consultation-amenagement-outaouais-pafio-mars2016.jsp

https://www.trgirto.ca/plans-amenagement-forestier-integres-operationnels-2013-2018

Au total, 12 personnes ont formulées des commentaires via le site Internet du MFFP. Parmi celles-ci, 6 personnes ont également transmis par courriel leurs commentaires ou des documents complémentaires au coordonnateur de la TRGIRTO. Une autre personne a fait parvenir ses commentaires directement par courriel au coordonnateur de la TRGIRTO sans passer par le site du MFFP. On compte 8 personnes qui se sont rendues aux bureaux du MFFP afin de consulter sur place ou par téléphone le PAFIO V6. Parmi ces dernières, 6 personnes ont émis des commentaires.

SECTION II –COMMENTAIRES REÇUS

(Extraits originaux non modifiés (sauf orthographe) en provenance du formulaire électronique du site Internet du MFFP, des rencontres de consultation sur place et des commentaires émis par courriel)

UA	071-51, 071-52, 072-51, 073-51, 073-52 et 074-51
Chantier(s)	
Préoccupation(s)	Localisation des coupes, infrastructures (chemins, ponts), types de coupe, période de coupe, superficies des coupes, transport (bruit, sécurité)
Demande de modification	
Rencontre le 29 février 2016 en personne avec M. Gingras du MFFP. (La liste des participants à la consultation publique sur le PAFI opérationnel du MFFP ne mentionne pas cette rencontre)	
UA	071-51, 071-52, 072-51, 073-51, 073-52 et 074-51
Chantier(s)	Chantiers Anatole et près du chemin Mulgrave
Préoccupation(s)	Infrastructures (chemins, ponts), transport (bruit, sécurité)
Demande de modification	Non
Chantier Anatole qui est situé près du lac Croche et les chantiers situés près du chemin Mulgrave. Étant donné que le chemin du lac Croche a été amélioré en 2014 nous voulons éviter le transport forestier sur cette portion du territoire et avoir une entente avec l'entrepreneur forestier. Étant donné le secteur de villégiature et la sensibilité de la route nous voulons également éviter du transport forestier sur le chemin Mulgrave. Préconiser l'utilisation des chemins prioritaires tels que la Baie de l'Ours. Nous aimerions également être informés lors des travaux de transport forestier.	
UA	**071-51**
Chantier(s)	**Au nord-est du lac à l'Indienne**
Préoccupation(s)	Harmonisation, calendrier de chasse,
Demande de modification	Oui
Bonjour Terry, Ce email est pour te tenir au courant des problèmes que nous avons eu avec les 2 dernières coupes de bois autour de la Pourvoirie. Pour la première coupe qui ce situait sur le chemin Wilson, qui était contractée par Les entreprise Miron de Papineauville, il nous avait pas demandé la permission de passer sur notre terrain et n'avait pas suivi le plan du chemin qu'il était censé prendre, suite à un appel à M. Michel Guitar, du ministère des Ressources naturelles, M. Miron a dû venir nous rencontrer pour avoir la permission de passer chez nous mais ça faisait déjà 2 mois qu'il effectuait des travaux, nous avons donc dû lui donner la permission pour qu'il finisse les travaux.	

Le 2ième problème fut sur le chantier de Squaw #7, sur le territoire de la Pourvoirie du Lac de L'Indienne. Le contremaitre était la Société Sylvicole de la Haute Gatineau, nous avait précisé qu'ils n'étaient pas obligés d'arrêter les travaux pendant la chasse au chevreuil , ce qui était faux!! Le contacteur était Lauzon, dans le secteur de travail, il y avait 7 bucheuses et 7 garettes plus des camions pour le transport et les chargeuses, le bruit était intolérable pour mes chasseurs!! J'ai 2 groupes qui sont partis avant la fin de leur séjour!! Et 4 groupes qui ne reviennent pas cette année à cause de ça!! Il n'y avait aucune place sur la pourvoirie «don on ne pouvais les machines travaillé» (*tel qu'écrit dans le courriel*). Faudrait se mettre à la place de mes clients, ils prennent une semaine de vacance pour venir chasser et se reposer et il y a des machines qui font un vacarme 24 sur 24, on pouvait les voir et les entendre du lodge!! C'était très désagréable!! Sur 1 mois de chasse ils ont travaillé 3 semaines. Suite à un appel de ma part à M. Jean Prévost, (le biologiste qui s'occupe de notre Pourvoirie), ils ont arrêté les travaux pour la dernière semaine de chasse!

En plus, un des travailleur avait appâté des carottes pendant la chasse au chevreuil, il n'était pas sur le territoire de la Pourvoirie mais à quelques centaines de pied!! Il m'avait dit qu'il avait une poche de carotte de trop dans son camion et au lieu qu'elle gaspille il les a jeté!!!!

A la suite des coupe de bois vient un autre problème, beaucoup de chasseurs essaient d'infiltrer notre territoire, à cause des chemins nouveaux, c'est donc une lutte à plus finir à jouer à la police, ce n'est pas très agréable! Les contacteurs eux sont ici pour quelques mois et ils repartent et nous on est pris avec les problèmes.

Maintenant il y a une consultation pour qu'ils viennent bucher une partie de l'est de notre territoire, en plus avec quelques secteurs de coupe à blanc, ils veulent aussi faire une coupe partielle sur la grande presqu'île sur le lac, cette forêt est intacte, on peut la voir de tous les cotés quand on est sur le lac, il y a de superbes grands pins blancs!! Est ce que vous serez surpris si nous allons nous opposer!! Il doit bien y avoir d'autres endroits au Québec, où ils pourraient bucher sans déranger des pourvoyeurs qui essaient de bien gagner leur vie !!

Merci et bonne journée !!

UA	**073-51**
Chantier(s)	**Foin et Carpe**
Préoccupation(s) à l'égard du plan	**Localisation des coupes, types de coupe, superficies des coupes, aires protégées**
Demande de modification	**Oui**

Dans le cadre de la consultation public sur le PAFIO 2016, nous désirons vous informer de la présence d'une forêt ancienne, exceptionnelle et rare parmi les secteurs que vous avez inscrits.

Nous croyons qu'il est important de retirer les secteurs en question dans la planification des SIP V6.

La forêt en question se situe à l'intérieur des municipalités de Gracefield et de Bouchette, entre le lac Cameron et la réserve écologique de l'érablière du lac des Trente-et-un milles. Elle occupe une superficie d'environ 24 km2. Dans les SIP V6, les secteurs en questions sont les secteurs Foin et Carpe.

Elle est surnommé la Forêt Paul-Gérard Lajoie, nommé en hommage du grand pédologue et agronome qui a créé les des cartes de sols de base utilisées par le MAPAQ en agriculture et par la MRC pour l'aménagement du territoire. Monsieur Lajoie trouvais la région de la Haute-Gatineau très intéressante au niveau de la géomorphologie. Il était particulièrement intéressé par la forêt en question qui est clairement très différent des alentours à plusieurs niveaux.

Au niveau de la géologie, la forme est particulière puisque c'est une jeune formation qui s'est établie après le reste de la croute terrestre (roche intermédiaire ou intrusive). Les minéraux trouvés dans cette formation sont différents puisqu'ils contiennent des minéraux magnétiques. La forme ressemble à un volcan (le sommet ayant été érodé par le travail des glaciers). Elle a une forme circulaire, avec les côtés très abrupte, le dessus est plat et/ou concave à certains endroits.

À la fonte des glaciers, un bras de mer de la mer Champlain à pénétrer la formation et y a déposé du limon dans les endroits plus bas. Ces dépressions, de différentes dimensions, sont des sites extrêmement riches mais différents des autres dépôts de limon dans la région en raison de leurs altitudes. À l'altitude de 300 m la température est légèrement plus froide qu'aux altitudes plus basses. Pour cette raison on retrouve des plantes qui sont plus communes à la forêt boréale comme la sarracénie pourpre (sarracenia purpurea). On retrouve aussi des peuplements d'épinette rouge (picea rubens) de taille variée, une essence d'arbre très rare en région. L'épinette rouge est un arbre beaucoup plus commun dans l'est du Québec où il y a un taux d'humidité plus élevé que dans l'ouest. C'est pourquoi la présence de peuplements purs d'épinette rouge est intrigante au niveau de l'autoécologie et de la généalogie. En regardant la carte topographique en annexe, nous voyons aussi un grand réseau de milieu humide. Ces milieux humides sont surtout des herbiers, un autre élément rare pour cette région.

Compte tenu que la roche est d'une composition géologique différente du reste de la région et rare en Outaouais, on peut supposer que les éléments nutritif et le PH du sol sont particuliers. Les plantes de sous-bois présentes sont possiblement également particulières.

La grande majorité des peuplements dans ce secteur rencontre les caractéristiques de forêts anciennes. Ces caractéristiques sont notamment des chicots et des débris ligneux de gros diamètre, un sous étage libéré, la présence d'essences longévives et l'absence de souches et de perturbation naturelle majeur.

Nous sommes d'avis que ce milieu devrait faire partie du réseau des aires protégées en Outaouais. Nous sommes conscients que le réseau d'aires protégées en Outaouais doit être agrandi afin de rencontrer les cibles provinciales et nous sommes convaincus que cette forêt pourrait en faire un élément intégral. Cette forêt est un excellent candidat pour faire partie des aires protégées.

Par ailleurs, cette forêt est contiguë à la réserve écologique de l'érablière du lac des Trente-et-un milles. Alors, cette forêt avec la zone écologique déjà établie pourrait constituer un massif de forêt ancienne ce qui est très rare en région dû à la fragmentation et le parcellement des forêts en milieu agricole. Deuxièmement cette forêt pose des contraintes importantes pour les compagnies forestières en termes d'accès et d'opération en raison de l'immense réseau de

ruisseaux, de milieux humides et des pentes rocheuses. Troisièmement, la forêt est située en plein milieu urbain à proximité du village de Bouchette et de zone de villégiature.

Cet été nous prévoyions faire une étude sur la végétation de cette forêt afin d'avoir un meilleur portrait des plantes rares ou particulières du secteur. Cette étude sera faite par un étudiant de troisième année en biologie de l'Université Laval à Québec.

Nous demandons ainsi que vous retiriez les secteurs foin et carpe des SIP version 6 et que nous organisions une rencontre afin d'explorer les opportunités pour cette forêt exceptionnelle.

Carte topographique de la forêt Lajoie

UA	**071-51, 073-51, 074-51**
Chantier(s)	**Cartes et commentaires particuliers joints à l'annexe 1**
Préoccupation(s) à l'égard du plan	**Infrastructures (chemins, ponts), types de coupe, période de coupe, superficies des coupes, transport (bruit, sécurité), qualité des paysages, habitats fauniques, répartition spatiale et temporelle, communication**
Demande de modification	**Non**

Période d'opération

Les travaux de voirie, de récolte, de transport et d'aménagement sont incompatibles avec la présence de notre clientèle touristique. Il est donc essentiel que ces travaux se fassent en dehors de nos périodes d'activités. Les périodes les plus intenses sont l'ouverture de la pêche du mois de mai au mois de juillet et la période de chasse. Bien qu'il y ait une règle pour la chasse à l'orignal, je tiens à vous rappeler que le sud de l'Outaouais possède aussi une chasse aux chevreuils qui est aussi importante pour les pourvoyeurs.

Réseau routier

Il est essentiel d'éviter que de nouvelles entrées et sorties du territoire ne soient créées. Il est cependant possible d'échanger sur la localisation du réseau routier afin d'assurer que la localisation soit compatible avec nos activités et/ou que ceux-ci soient fermés tout en assurant notre capacité à gérer le prélèvement (en assurant que la pourvoirie soit en mesure de bien patrouillée les secteurs où des chemins sont construits tout en évitant les accès au territoire). De plus, le réseau routier utilisé doit être laissé en bon état et propre (bord de chemins) suite aux travaux.

Paysages et beauté des lieux

La qualité visuelle doit demeurer suffisante pour nous permettre de poursuivre et développer nos activités. La beauté des lieux (à partir des lacs, des sentiers, des chemins d'accès, etc.) doit donc être assurée. La carte reçue ne permet en aucun cas de le garantir. Notre clientèle vient de loin et est de plus en plus exigeante à ce niveau. Nous devons faire compétition à de nombreux autres territoires davantage à proximité des grands centres et la qualité doit être suffisante pour justifier les déplacements. La compétition est d'ailleurs de plus en plus de niveau international et la tendance devrait se poursuivre. Nos infrastructures sont d'ailleurs maintenant classifiées par Tourisme Québec sur la base des standards reconnus dans le monde. Contrairement à d'autres (zecs, chalets privés) notre clientèle n'a ni attache ni investissement ce qui augmente considérablement le risque.

Habitats fauniques

Nos activités dépendent directement de la présence et de la qualité de la faune sur le territoire que nous mettons en valeur. Pour les traverses de cours d'eau, il est essentiel d'en limiter le nombre par une bonne planification du réseau routier afin de limiter l'apport de sédiments dans les cours d'eau et d'éviter qu'il devienne encore plus complexe de le maintenir en bon état dans le temps. Pour les habitats terrestres deux principes sont à respecter : le maintien dans le temps sur chacun de nos territoires de chasse d'habitats de qualité (éviter de créer plein de nourriture pour quelques années et plus rien après… et assurer le maintien de couverts résineux suffisants dans le temps) tout en favorisant la création d'écotones de par les patrons de coupes et la

dimension et, deuxièmement, nous permettre de nous prononcer sur une planification plus détaillée (traitement, localisation, superficie, etc.) afin de pouvoir commenter en fonction des habitudes fauniques observées, de notre façon de mettre en valeur le territoire, etc.. Il est important de porter une attention particulière aux peuplements se retrouvant dans les groupes écologiques RE37, RE38, RE39, RS37, RS38, RS39. Il s'agit de peuplements primordiaux pour la thermorégulation des orignaux et comme abris. Il faut éviter de les bûcher en CPRS car ce sont des peuplements qui se régénèrent très mal. Lors d'interventions dans ces peuplements, il s'agit d'une perte d'habitat pour la grande faune.

Répartition spatiale et temporelle

Une solution envisageable afin de maintenir dans le temps un habitat de qualité et en quantité à l'échelle de la pourvoirie est la récolte de 1.5% du territoire productif par année ou 7.5% du territoire par période quinquennal. Il faut donc 13 périodes quinquennales pour faire le tour de la pourvoirie soit 66 ans ce qui représente la période de révolution moyenne d'un peuplement résineux. Ce type de récolte permet de créer une mosaïque de stade au sein de la pourvoirie qui favorise la grande faune. De cette façon, il est impossible de retrouver une pourvoirie avec plus de 25% de peuplements en régénération. Combiné avec une répartition spatiale des chantiers sur l'ensemble de la pourvoirie par période quinquennale, le pourvoyeur s'assure ainsi de ne pas hypothéquer une zone de chasse et ainsi le priver de revenus pour une période prolongée. Ce principe est plus particulier aux peuplements où le mode de récolte est de type CR. Une certaine flexibilité est envisageable pour les pourvoiries où le mode de coupes CP avec prélèvement de 35% et moins est réalisé car dans ces cas, on retrouve l'abri et la nourriture au sein du même peuplement.

Capacité d'adaptation aux changements territoriaux: la récurrence de la clientèle est liée directement à la capacité à offrir un produit semblable d'une année à l'autre et représente une bonne proportion de la clientèle (essentiel au niveau financier). Un changement majeur sur une trop grande partie du territoire implique une perte considérable de clients récurrents et un choc direct sur l'entreprise. Le fait de répartir dans l'espace et dans le temps les travaux d'aménagement forestier permet l'adaptation et le recrutement de nouvelles clientèles sans complètement perturber l'entreprise.

Communication

Les réservations en pourvoirie se prennent jusqu'à un an à l'avance. Il est important de pouvoir informer les clients du risque de dérangement. Il est donc important de connaitre à l'avance les interventions qui seront réalisées. Évidemment, il est essentiel de toujours nous informer du début et du déroulement des travaux. Il en va également de la sécurité de notre clientèle.

UA	**073-51**
Chantier(s)	
Préoccupation(s) à l'égard du plan	**Localisation des coupes, infrastructures (chemins, ponts, types de coupe**
Demande de modification	**Oui**

Retraits de superficies situées sur la limite de la pourvoirie.

Retraits de secteurs inondés.

Conception d'une carte modifiée avec les commentaires émis le 2 mars 2016.

(Commentaires complétés par M. Vincent Larin du MFFP)

UA	**071-51, 071-52,072-51,073-51,073-52,074-51**
Chantier(s)	
Préoccupation(s) à l'égard du plan	**Infrastructures (chemins, ponts), types de coupe, période de coupe, superficies des coupes, transport (bruit, sécurité), Anishnabe land**
Demande de modification	**Non**

Every land and water of the Anishnabe Land

UA	**072-51**
Chantier(s)	**Nord-ouest du lac Vert de Montpellier**
Préoccupation(s)	Localisation des coupes, infrastructures (chemins, ponts), Types de coupe, période de coupe, superficies des coupes, transport (bruit, sécurité)
Demande de modification	Oui

Nos commentaires s'appliquent à la zone Nord-ouest du lac Vert de Montpellier. Ils sont sensiblement les mêmes que ceux fournis en 20014 et en 2015 que vous retrouverez en annexe. Cependant, nous désirons procéder à la <u>mise à jour suivante</u> : En ce qui a trait à la demande d'ajout au territoire d'intérêt C-66, nous avions déjà débuté la démarche auprès du MDDELCC (tel que stipulé dans notre formulaire de consultation 2015). Il nous a été recommandé par M. Danny St-jean, lors de notre rencontre du 20 février 2015 et réitéré dans la lettre réponse du Ministère datée du 14 mai 2015, de communiquer avec M. Marc-André bouchard, personne contacte pour le dossier du C-66, pour procéder à la demande d'ajout. Ce que nous avons fait. Suite à une discussion téléphonique avec M. Bouchard, il appert que la responsabilité d'un blocage à ce niveau et le refus de cette demande incombe au Ministère des Forêts. On nous a aussi mentionné que cette partie du territoire était incluse aux plans originaux et reproposée en 2012 (suite aux demandes de rajout) et qu'elle a été retirée par le Ministère des Forêts. M. Bouchard nous a confirmé leur ouverture et la logique d'inclure cet ajout au projet et il a , par la suite, téléphoné au Ministère des forêts, a parlé à Mme Pamela Garcia, et a essuyé un refus qu'il nous a ensuite communiqué par téléphone et par courriels. (M. Jean a reçu en c.c.)

Nous insistons que le Ministère des Forêts revoit cette demande avec attention et avec les intervenants nécessaires («ne pas lancer la balle»).

La demande d'ajout de l'an dernier démontrait déjà un certain effort (diminution) de notre part

car plus petit que le tracé original. À ce jour, nous désirons encore démontrer notre bonne foi et notre ouverture à revoir un nouveau tracé qui serait satisfaisant pour les parties. Nous aimerions faire valoir l'urgence de traiter cette demande puisque celle-ci une incidence directe sur les plans prévus de coupes forestières. D'autre démarches seront effectuées de notre part et sommes disponibles, au besoin, pour questions, commentaires.

(Commentaires 2014 et 2015 à l'annexe 2)

UA	**071-52**
Chantier(s)	
Préoccupation(s) à l'égard du plan	**Aire protégée (Dumoine), réseau routier**
Demande de modification	**Non**

Bonjour Mr. Giusca,

Suite à notre conversation téléphonique du 26 février 2016, comme demandé, voici ma demande par écrit.

J'ai rencontré vos collègues de Gatineau le vendredi 26 février au bureau de Gatineau pour avoir de l'information concernant des coupes de bois potentielles au Lac Ingley qui est tout près de la Rivière Dumoine. D'après la copie de la map (voir attachement) je vois qu'il y a de la coupe de bois potentielle dans ce secteur qui fait partie du Bassin Versant de la rivière Dumoine comme aire Protégée et qui est un Territoire d'intérêt.

Est-ce que vous pouvez m'indiquer jusqu'où va la partie protégée à partir de la rivière, c'est-à-dire quelles sont les dimensions de cette aire protégée jusqu'au lac Ingley.
Si cette coupe de bois potentielle va de l'avant, pouvez-vous m'indiquer à peu près dans quelle année fiscale pouvons-nous nous attendre à cette coupe de bois et quels seront les changements apportés pour les chemins. Est-ce que nous allons voir des changements majeurs pour les chemins et ponceaux ou seulement avoir des chemins d'hiver.

Merci.

UA	**071-51, 071-52, 073-51, 073-52**
Chantier(s)	
Préoccupation(s) à l'égard du plan	**Infrastructures (chemins, ponts), types de coupe, période de coupe, processus de consultation, durabilité des forêts**
Demande de modification	**Non**

Why is the public forest plan focused on the QUANTITY of wood?

I am not a forester and for most citizens, the specifics and details of each particular unité(s) d'aménagement are difficult to find and are a confusing puzzle.

Each unit should have a detailed map and an overview and detailed description of the sustainable management procedures and processes the Ministry intends to apply to the area, with links to supporting documentation.

For the average citizen, too much public individual research and effort is required to try and put policy, definitions and regulations together to understand what is intended to be eventually going on in each particular unit over the planned time frame.

Overall, the plans appear focused more on tree farm (wood product) management than on preserving sustainable forests. I am certain the public would be more grateful to see a more clearer demonstration of the latter, for our public lands.

Specifics:
"Since April 2014, the planning of routes of roads and river crossings is the responsibility of supply guarantees beneficiaries."

How will this be changed, improved or monitored by the Ministry in the new plan?

As posted by the Ministry:
"The new sustainable forest management regulation will set the minimum standards applicable to all public forests ...it will also require commitment and accountability from all the actors in the process."

"Forest certification is a verification process designed to give recognition to organizations that develop and use forest resources in a specific area in accordance with the principles of sustainable forest development...in the certification process, an independent body known as the “registry” checks each year to ensure that the standards have been met. The registry is accredited by the different certification systems and can issue a certificate after completion of an independent audit...organizations that decide to obtain certification are free to select the certification system that best meets their needs, depending on their market and their situation."

Questions:

Assuming the needs of the majority of organizations accessing the forest are to maximize their quantity of "harvested" wood, how are independent audits conducted or verified by the Ministry within such huge areas with limited personal and time to assure the sustainability of the healthy forest ecology?

Who or which individuals qualify to make up the "Registry"?

Comment for improvement:
I am certain the public would prefer less patch work and more demonstration of the regeneration and rehabilitation work applied simultaneously within all the planned "cutting" work areas. With slower and less patch work over the larger area, this would better reflect the desired public goal of one large sustainable forest in the Outaouais region over many of our lifetimes. (Not simply one large, unsustainable, tree farm under constant pressure of the multi-national forestry industry to provide a resource and short-term income.)

Thank you, for all your work and for making this presentation and plan available to the public.

UA	**072-51**
Chantier(s)	**Fourche et Dame**
Préoccupation(s) à l'égard du plan	**Infrastructures (chemins, ponts), transport (bruit, sécurité), harmonisation opérationnelle et planification des chemins, qualité des paysages, habitats fauniques**
Demande de modification	**Non**

Premièrement, j'aimerais signaler que, même si notre association est un intervenant reconnu depuis au moins 2005 auprès du ministère et des bénéficiaires et que nous avons eu de nombreuses communications et rencontres avec le ministère, des membres de la TRGIRTO et les bénéficiaires au cours de toutes ces années, nous n'avons pas reçu le courriel avisant de la tenue de cette consultation publique et que c'est seulement grâce à M. Jean-François Larrivée que nous en avons eu vent.

Nos préoccupations ont déjà été soumises au ministère lors de la consultation de 2013 et elles demeurent essentiellement les mêmes. Ces préoccupations ont aussi fait l'objet de discussions avec madame Julie Pigeon lors d'une rencontre aux bureaux du ministère le 9 mai 2014. (Pour mémoire, je joins à ce courriel les commentaires soumis par notre association lors de la consultation sur le PAFIO 2013-2014, ainsi que le compte rendu de la rencontre.)

Voici, en résumé, les points qui nous préoccupent et pour lesquels nous demandons de rencontrer les représentants du ministère et des bénéficiaires pour discuter des mesures d'harmonisation possibles dans le but de conclure une entente opérationnelle avant de réaliser tous travaux dans ces secteurs :

-respect d'une bande de protection autour des terrains privés
-application des normes d'encadrement visuel pour les zones de villégiature
-respect des normes de protection des paysages pour les lacs habités
-identification et protection des milieux humides, qu'ils figurent ou non sur la carte du ministère
-identification et protection des cours d'eau permanents et intermittents, qu'ils figurent ou non sur la carte du ministère
-identification et protection des frayères, qu'elles figurent ou non sur la carte du ministère
-inventaire complet, en saison, et protection des espèces menacées et vulnérables
-sécurité et circulation des camions sur les chemins du lac Hawk et Inlet
-accès et circulation de camions sur les chemins privés
-tracé de nouveaux chemins et réfection des chemins existants
-construction de nouveaux ponts et ponceaux
-blocage des chemins d'accès à la RFPL à la fin des travaux

(Documents transmis par courriel à Raymond Barrette, coordonnateur de la TRGIRTO joints à l'annexe 3)

UA	**073-51**
Chantier(s)	**Foin et Carpe**
Préoccupation(s) à l'égard du plan	**Localisation des coupes, infrastructures (chemins, ponts), création Parc régional**
Demande de modification	**Non**
Nous avons reçu de la documentation en ce qui a trait à la consultation publique sur le Plan d'aménagement forestier intégré opérationnel (PAFI-O) 2013-2018. Les municipalités de Déléage, Ste-Thérèse-de-la-Gatineau, Bouchette et Gracefield et la corporation du Parc régional du lac 31 Milles projettent l'aménagement d'un parc régional (voir la carte ci-jointe) dans certaines portions d'un site d'intérêt faunique (SFI) prévu au PAFIO. Nous sommes conscients qu'un plan de développement du parc régional projeté devra être accepté par les ministères concernés et correspondre aux exigences du schéma d'aménagement de la MRC de la Vallée-de-la-Gatineau, mais nous voulons nous assurer que les activités récréotouristiques (sentiers pédestres, sentiers motorisés, camping, etc.), la villégiature et les infrastructures telles qu'une rampe de mise à l'eau, une aire de stationnement et de repos, seraient compatibles dans un site d'intérêt faunique (SFI) et avec le Plan d'aménagement forestier intégré opérationnel (PAFI-O) 2013-2018 ? (Carte transmise par courriel à Raymond Barrette, coordonnateur de la TRGIRTO jointe à l'annexe 4)	
UA	**071-51**
Chantier(s)	**Zec St-Patrice**
Préoccupation(s) à l'égard du plan	**Localisation des coupes, types de coupe, superficies des coupes**
Demande de modification	**Oui**
Plan Fort-Coulonge. (Lac Papin). L`aménagement de ce secteur va apporter des problèmes concernant l'environnement, braconnage, coupe de bois illégale, etc.	
UA	**072-51**
Chantier(s)	**Trois**
Préoccupation(s) à l'égard du plan	**Localisation des coupes, types de coupe, période de coupe, superficies des coupes**
Demande de modification	**Non**
Quels sont les travaux prévus et pour quand?	

UA	**072-51**
Chantier(s)	**Lac D'Argile**
Préoccupation(s) à l'égard du plan	**Infrastructures (chemins, ponts), transport (bruit, sécurité), solidité des infrastructures routières, beautés des paysages**
Demande de modification	**Non**
Malheureusement le réseau routier environnant le secteur de coupe n'est pas approprié et ne pourrait supporter un transport de ce type. Les chemins sont étroits, les courbes prononcées et le niveau des pentes très abruptes. Quel est le trajet que vous prévoyez utiliser pour sortir les voyages de bois, Chemin Hayes , Chemin Thomas ?	
UA	**071-51**
Chantier(s)	**Beauregard, Rivière Picanoc, Cayamant Cayamant_B, Cayamant_D**
Préoccupation(s) à l'égard du plan	**Localisation des coupes, infrastructures (chemins, ponts), types de coupe, période de coupe, transport (bruit, sécurité)**
Demande de modification	**Non**
Pour tous les chantiers indiqués, la Municipalité a besoin d'avoir un contrat signé avec les contracteurs s'ils prévoient faire des améliorations ou sablage ou déneigement sur les chemins municipaux dont : Chemin Beaudoin, chantier Beauregard Chemin de la Plage, chantier Beauregard Chemin Picanoc, chantiers Cayamant et rivière Picanoc Chemin Lac Murray, chantier Cayamant Chemin Polish Hills, chantiers Cayamant et rivière Picanoc	
UA	**072-51, 073-51, 073-52 et 074-51**
Chantier(s)	**Réserve faunique Papineau–Labelle (cartes et commentaires particuliers joints à l'annexe 5) Réserve faunique La Vérendrye et (cartes et commentaires particuliers joints à l'annexe 6)**
Préoccupation(s) à l'égard du plan	**Localisation des coupes, infrastructures (chemins, ponts), types de coupe, période de coupe, superficies des coupes, transport (bruit, sécurité), planification tactique et opérationnelle, harmonisation opérationnelle, habitat faunique, qualité des paysages, aires équivalentes de coupe, processus de consultation.**
Demande de modification	**Non**
COMMENTAIRES GÉNÉRAUX (UA 072-51): Voici nos commentaires généraux qui s'appliquent pour l'ensemble des secteurs prévus dans le PAFIO V6 des superficies présentes dans la réserve faunique Papineau-Labelle pour la UA 07251:	

1-Appliquer la Recommandation 1.6 A du rapport de Mme Paule Têtu, Chantier sur les améliorations à apporter à la mise en oeuvre du régime forestier : « Inclure la SEPAQ dès l'amorce des processus de planification tactique et opérationnelle, entre autres pour s'assurer que les enjeux écosystémiques soient intégrés dans la planification forestière (récolte et sylviculture) sur les territoires des réserves fauniques. »

2- Conformément à l'art. 56 de la LADTF et en lien avec le point précédent, nous demandons au MRN d'être partie prenant dans le processus d'harmonisation touchant la planification forestière des différents secteurs prévus au PAFIO. Des discussions spécifiques MFFP-Sepaq sont nécessaires afin de s'assurer d'un réel processus de gestion intégré avant que les secteurs soient disponibles à la PRAN;

3- S'assurer de conserver une aire équivalente de coupe (AEC) maximale de 50% autour des lacs présents sur la réserve faunique;

4- Dans les habitats fauniques d'intérêts (ex. ravages d'orignaux) identifiés par la Sépaq sur la réserve, convenir de modalités visant notamment à maintenir une présence adéquate de peuplement résineux et mélangés matures ;

5- Favoriser la protection de 1 ha autour des sites de camping rustique (surtout le long des parcours de canot-camping) pour ceux présents dans les affectations du MFFP ;

6- Éviter tous travaux d'aménagement durant la période de chasse aux gros gibiers dans les secteurs utilisés par la clientèle. Cet aspect représente un enjeu majeur pour la Sépaq.

7- Mesure génériques pour les chemins :
A- S'entendre sur l'état initial des chemins qui seront utilisés avant les travaux;
B- Remettre les chemins au moins dans le même état qu'ils étaient avant le début des travaux incluant les ponceaux, et ce, au maximum une semaine après les travaux, à moins d'entente particulière avec la SEPAQ. Pour les travaux d'hiver, les réfections nécessaires doivent être faites une semaine avant l'ouverture de la saison de pêche;
C- Si un chantier doit se poursuivre l'année suivante (récolte, transport), de nouvelles ententes doivent être prises;
D-Maintenir le réseau routier en état en tout temps durant leur utilisation par la clientèle et employés de la Sépaq;

COMMENTAIRES GÉNÉRAUX (073-51, 073-52 et 074-51) :

Voici nos commentaires généraux qui s'appliquent pour l'ensemble des secteurs prévus dans le PAFIO V6 des superficies présentes dans la réserve faunique La Vérendrye pour les UA 073-51-073-52-074-51:

1-Appliquer la Recommandation 1.6 A du rapport de Mme Paule Têtu, Chantier sur les améliorations à apporter à la mise en oeuvre du régime forestier : « Inclure la SEPAQ dès l'amorce des processus de planification tactique et opérationnelle, entre autres pour s'assurer que les enjeux écosystémiques soient intégrés dans la planification forestière (récolte et

sylviculture) sur les territoires des réserves fauniques. »

2-Conformément à l'art. 56 de la LADTF et en lien avec le point précédent, nous demandons au MFFP d'être partie prenant dans le processus d'harmonisation touchant la planification forestière des différents secteurs prévus au PAFIO. Des discussions spécifiques MFFP-Sepaq sont nécessaires afin de s'assurer d'un réel processus de gestion intégré avant que les secteurs soient disponibles à la PRAN. La Sépaq s'attend donc à un retour du MFFP dans les chantiers où des préoccupations ont été émises dans le cadre de cette présente consultation et celles antérieures;

3-La réserve faunique possédant un statut et un mandat particulier concernant la conservation et la mise en valeur de la faune, nous demandons de prévoir la coupe mosaïque avec séparateurs de 200 mètres minimum afin de maintenir un habitat faunique adéquat sur l'ensemble de la réserve en maximisant la présence de forêts résiduelles d'intérieur et également favoriser le concept de connectivité;

4-L'identification des forêts résiduelles dans les CMO doit être connu lors du processus d'harmonisation afin d'être en mesure de bien identifier la situation des habitats fauniques en lien avec les interventions planifiées;

5-S'assurer de conserver une aire équivalente de coupe (AEC) maximale de 50% autour des lacs présents sur la réserve faunique;

6-Dans les habitats fauniques d'intérêts (ex. ravages d'orignaux) identifiés par la Sépaq sur la réserve, convenir de modalités visant notamment à maintenir une présence adéquate de peuplement résineux et mélangés matures ;

7-Favoriser la protection de 1 ha autour des sites de camping rustique (surtout le long des parcours de canot-camping) pour ceux présents dans les affectations du MFFP ;

8-Éviter tous travaux d'aménagement durant la période de chasse aux gros gibiers dans les secteurs utilisés par la clientèle. Cet aspect représente un enjeu majeur pour la Sépaq.

9-Mesure génériques pour les chemins :
A- S'entendre sur l'état initial des chemins qui seront utilisés avant les travaux;
B- Remettre les chemins au moins dans le même état qu'ils étaient avant le début des travaux incluant les ponceaux, et ce, au maximum une semaine après les travaux, à moins d'entente particulière avec la SEPAQ. Pour les travaux d'hiver, les réfections nécessaires doivent être faites une semaine avant l'ouverture de la saison de pêche;
C- Si un chantier doit se poursuivre l'année suivante (récolte, transport), de nouvelles ententes doivent être prises;
D- Maintenir le réseau routier en état en tout temps durant leur utilisation par la clientèle et employés de la Sépaq;

10-Précisions importantes : Prendre note que nos commentaires contenus dans les cartes PDF concernent uniquement les ajouts de superficies contenus dans la version 6 du PAFIO et ne tiennent pas nécessairement compte de l'ensemble des autres superficies ayant déjà fait l'objet

de commentaires dans les consultations publiques antérieures qui eux demeurent.

11-Énormément de superficies ont fait partie des PAFIO depuis les premières versions, ce que nous déplorons. Cette situation fait en sorte que nos commentaires sont souvent d'ordre général d'autant plus que l'échelle de planification au niveau des SIP demeure très approximative d'où la nécessité d'harmoniser les secteurs avec le MFFP. Au-delà de cette réalité, l'aspect le plus important au niveau de l'acceptabilité (et qui permet de répondre à plusieurs enjeux) demeure une répartition spatio-temporelle adéquate à l'échelle des secteurs de chasse.

ANNEXE 1

Cartes et commentaires particuliers de l’Association des pourvoiries de l’Outaouais

Commentaires chantier Lilian & Lizzy (Air Melançon)

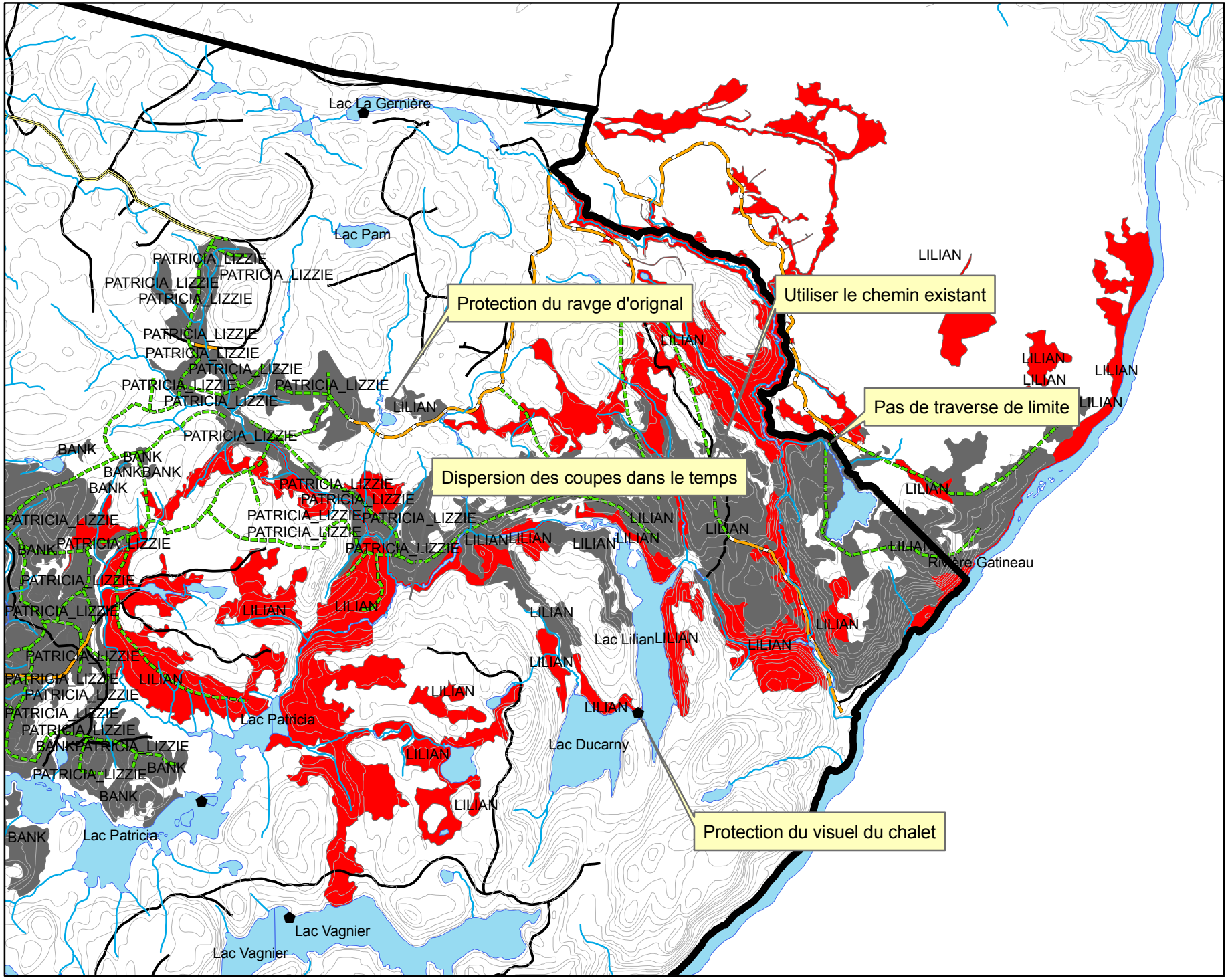

1:50 000

0 420 840 1 680 2 520 3 360 Meters

Commentaires chantier Harkin & Dot (pourvoirie Doolittle)

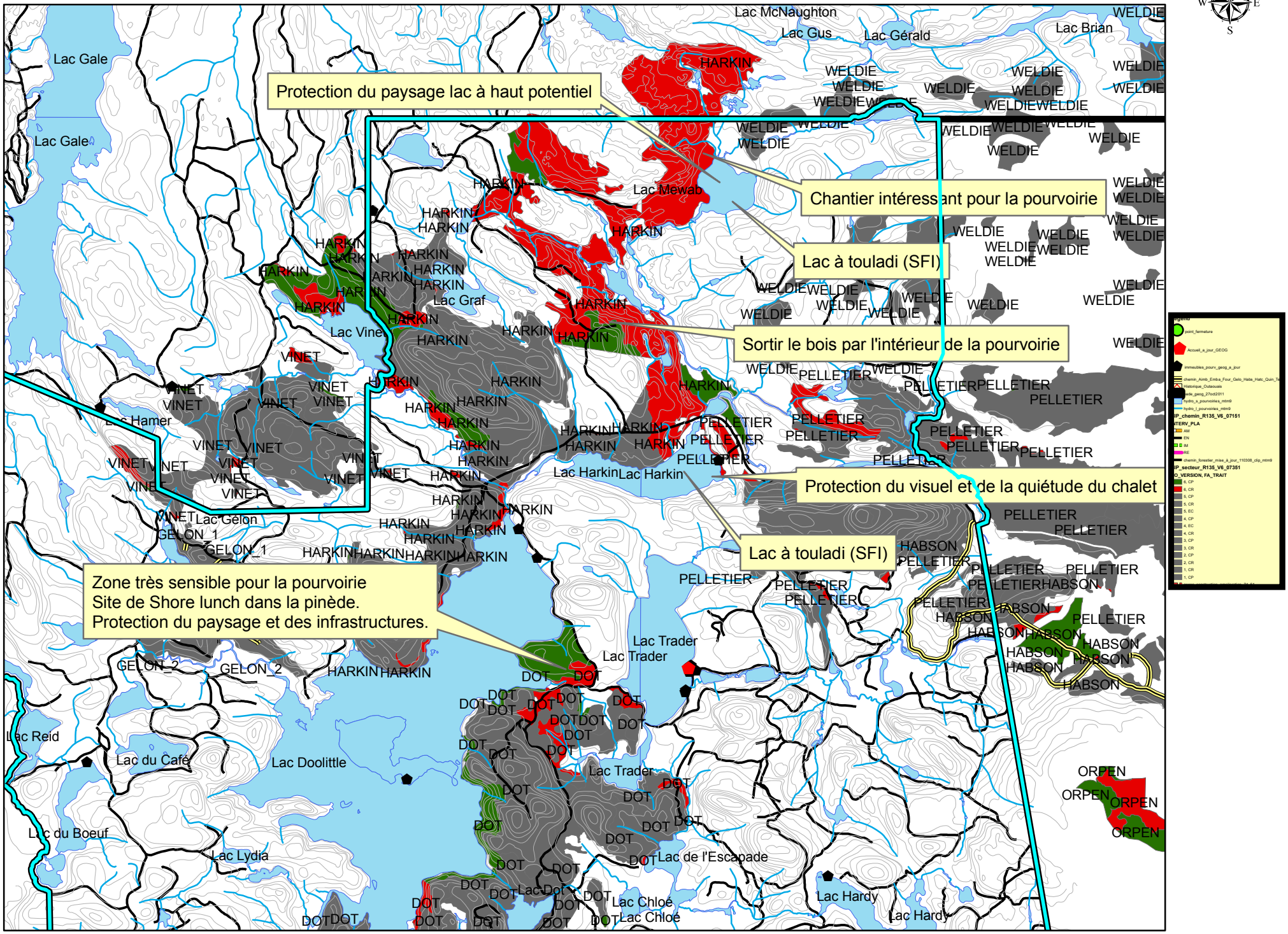

Commentaires chantier Mer Bleu (pourvoirie de l'est Canadien)

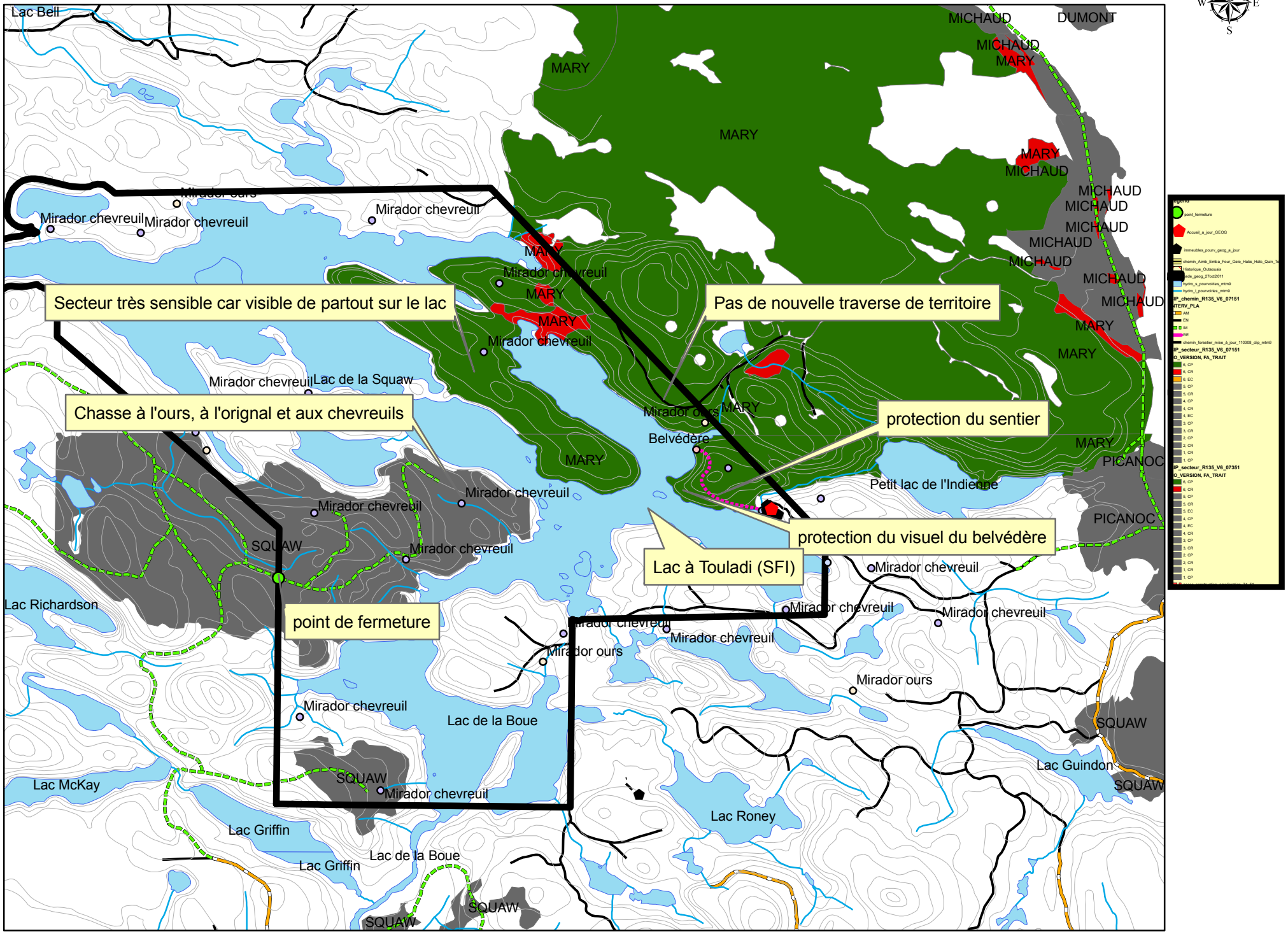

Commentaires chantier Mer Bleu (pourvoirie de l'est Canadien)

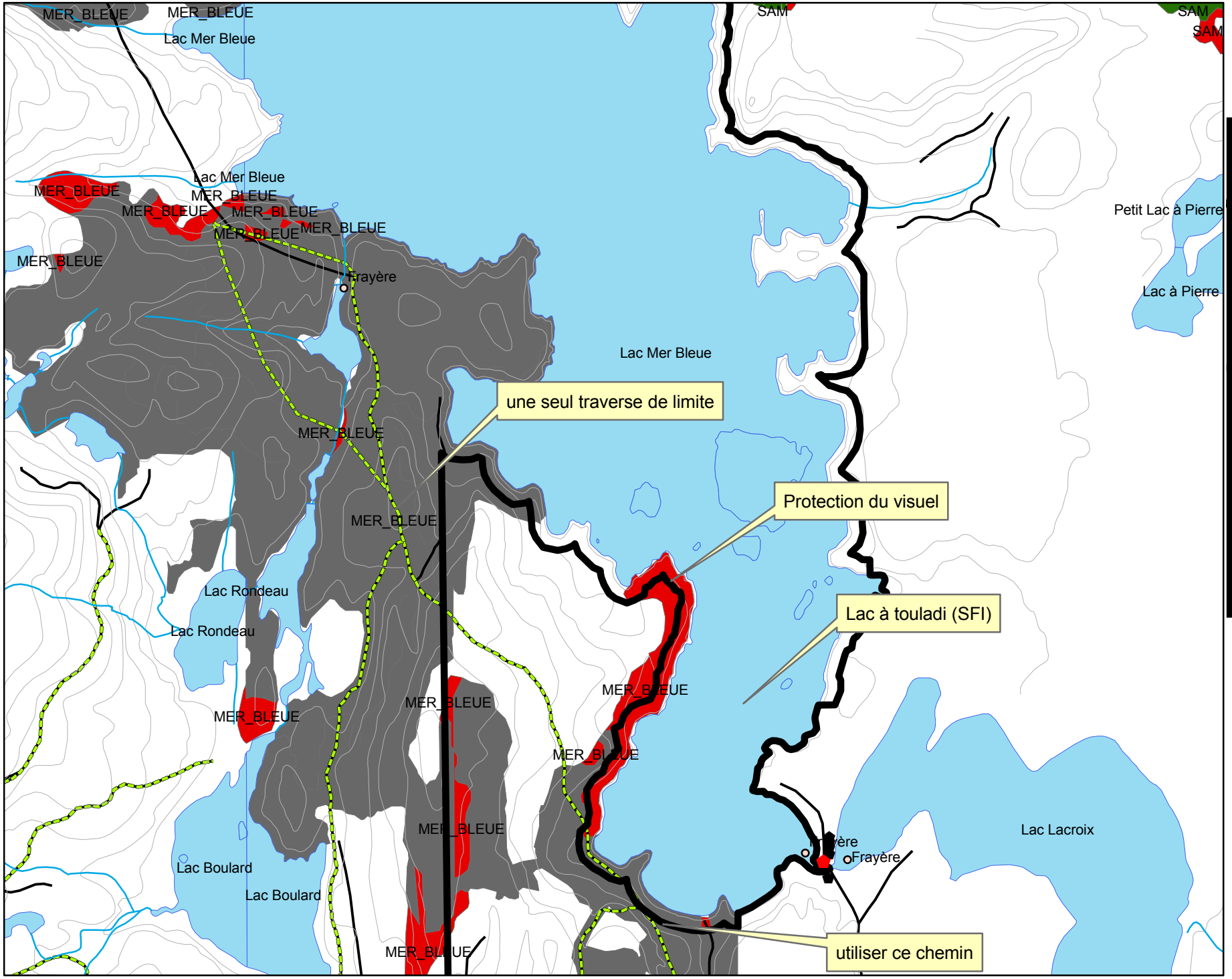

1:20 000

0 170 340 680 1 020 1 360 Meters

Commentaires chantier Ocada & Pise (pavillon Richer)

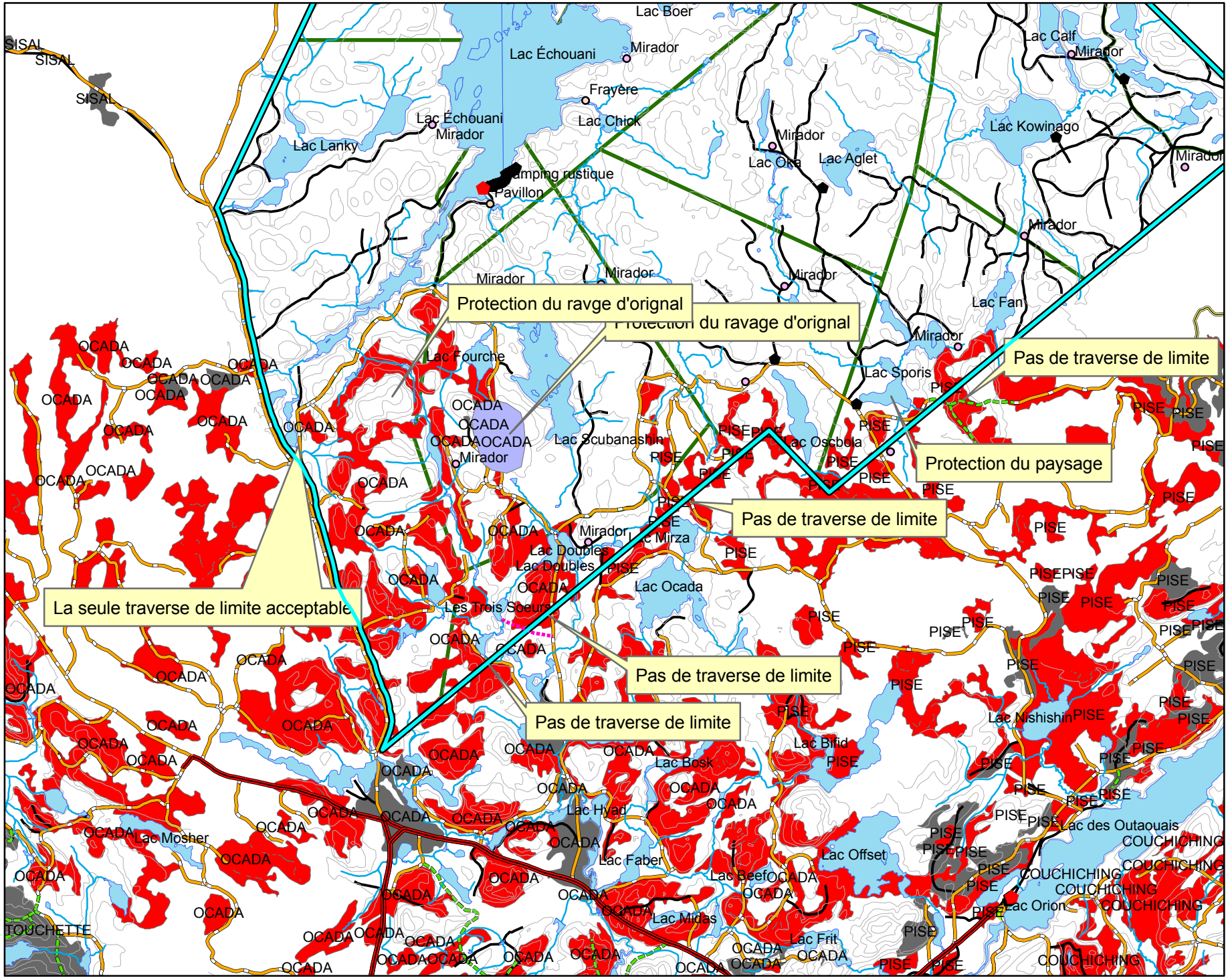

1:60 000

0 500 1 000 2 000 3 000 4 000 Meters

Commentaires chantier Hawkin & Poirier (Territoire Poirier)

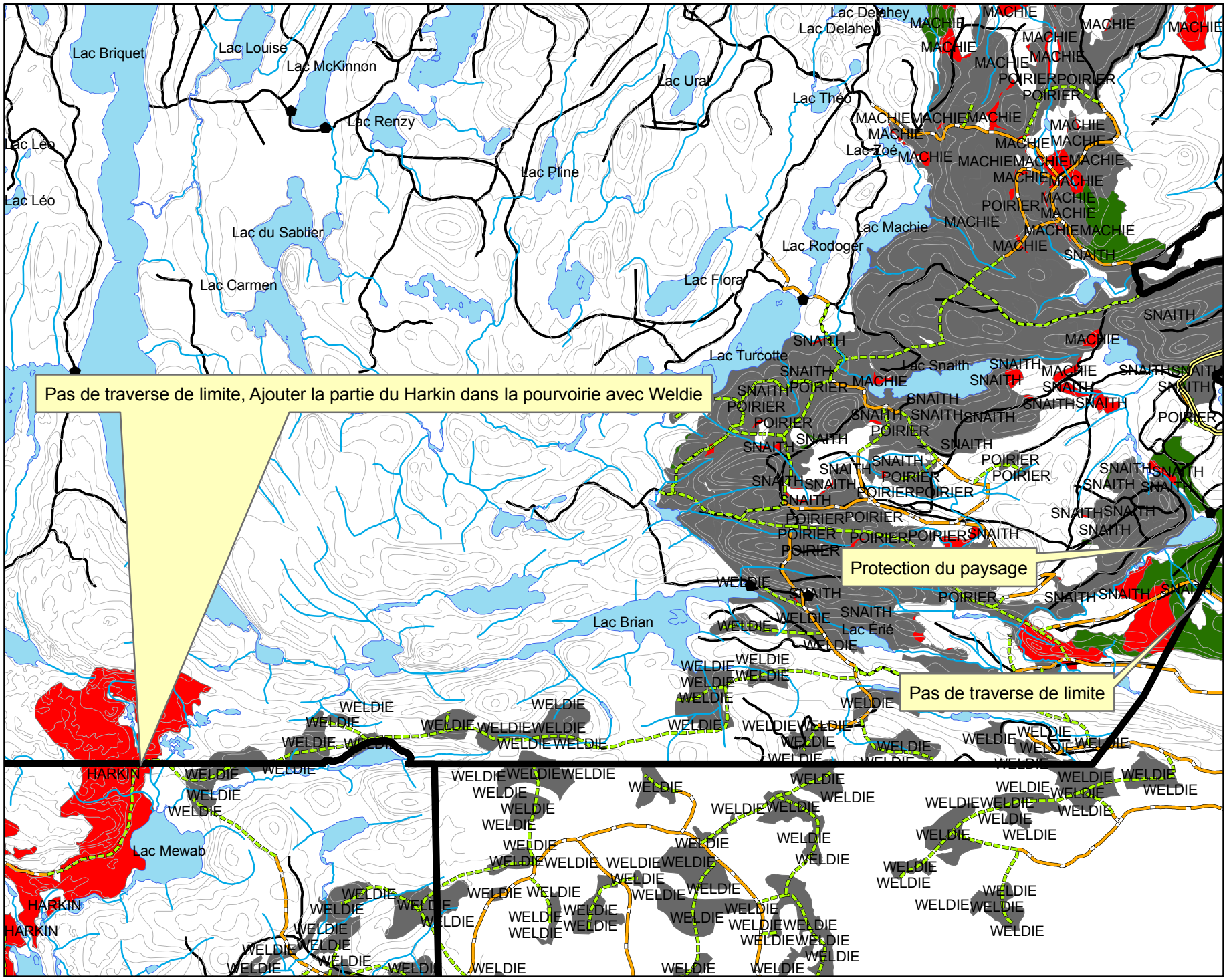

1:50 000

0 420 840 1 680 2 520 3 360 Meters

ANNEXE 3

Documents transmis par l’Association des propriétaires des lacs Faucon et de la Dame

Commentaires sur le PAFI-O 2013-2014 pour l'UAF 072-51 (chantiers Fourche et Dame) :

D'entrée de jeu, je trouve que le délai entre la date limite pour la soumission des commentaires (2 mars 2013) et la date de début des travaux (1er avril 2013) est bien court pour permettre au MRN de tenir compte de nos demandes et de nos préoccupations pour le PAFI-O 2013-2014. Mais comme on nous fait l'honneur de nous consulter, voici mes commentaires, formulés au nom de l'Association des propriétaires des lacs Faucon et de la Dame, à Mulgrave-et-Derry.

En tant qu'association de villégiateurs préoccupés par la qualité de notre milieu de vie, de nos lacs et de l'environnement, nous réitérons notre demande auprès du MRN pour qu'il s'assure que toutes les mesures d'encadrement qui étaient contenues dans l'entente de novembre 2010 entre notre Association et les BCAAF soient reconduites et appliquées lors des futurs travaux d'aménagement forestier effectués sur le territoire visé par cette entente. Nous pensons que si nos demandes ont été jugées raisonnables et si elles ont été acceptées par les compagnies forestières dans le passé, elles devraient l'être, *a fortiori,* par le MRN…

Plus précisément, nous demandons que les PAFI-O respectent l'entente signée entre les BCAAF de l'UAF 072-51 et l'Association des propriétaires des lacs Faucon et de la Dame en 2010, ainsi que les mesures contenues dans la réponse à notre demande de conciliation avec le MRN de novembre 2010, soit :

1) Protection du paysage (application des normes d'encadrement visuel en zone de villégiature regroupée) – Nous ne sommes pas satisfaits de la réponse du MRN (lettre du 28 juin 2013) concernant la protection du paysage, car elle ne respecte pas l'entente de 2010 intervenue entre notre Association et le MRN qui reconnaissait le statut de « site de villégiature regroupée » pour les terrains de nos membres, et l'application des normes de protection du paysage prévues pour cette zone, soit l'exclusion d'une bande de 60 m autour des terrains privés et le respect des normes relatives à l'encadrement visuel des « zones de villégiature regroupée ».

2) Protection des espèces menacées ou vulnérables – Avant que de nouveaux chemins ne soient aménagés ou que des travaux forestiers ne soient effectués dans les chantiers Fourche et Dame, nous demandons que des inventaires complets des espèces vulnérables ou menacées soient effectués dans les secteurs suivants : à l'est des lacs de la Dame et Faucon, dans la vallée située au sud-est du lac de la Squaw, et dans la grande zone de tourbière à l'ouest du lac de la Dame. Nous avons déjà signalé au MDDEP en juin dernier une importante population d'ail des bois à l'est des lacs Faucon et de la Dame, et nous n'avons eu jusqu'ici aucune rétroaction sur ce signalement, même après avoir personnellement communiqué avec madame Chantal Picard au bureau régional du MDDEP. Il est important que cette population d'ail des bois (la plus importante que j'ai jamais vue en milieu naturel) soit précisément circonscrite et signalée sur les cartes du MRN. En nous fondant sur notre propre expérience sur le terrain pour avoir accompagné à maintes reprises des botanistes lors d'excursions ou d'inventaires floristiques, nous estimons que seuls des botanistes professionnels sont en mesure de procéder à des inventaires exhaustifs des plantes rares ou menacées et que cette tâche ne peut être laissée à la bonne volonté de marteleurs ou d'exploitants forestiers ayant reçu une brève formation sur l'identification des habitats propices aux plantes rares.

3) Identification des frayères du lac de la Dame et protection des cours d'eau alimentant ces frayères, et réexamen de notre demande de statut de site faunique d'intérêt (SFI) pour le lac de la Dame. Nous ne sommes pas satisfaits de la réponse du MRN car nous jugeons la justification (lac sans accès public) insuffisante et inexacte. Ce lac est aussi bordé par des terres publiques, puisqu'une de ses baies sur la rive ouest est située dans la RFPL.

4) Mesures visant à limiter les inconvénients de l'utilisation des chemins forestiers et des chemins municipaux à proximité de nos propriétés. Exemples : Limitation des heures et de la vitesse des camions, signalisation des travaux; travaux de récolte en période hivernale seulement, avec avis transmis à l'Association un mois avant le début des travaux, etc.

5) Mesures visant à empêcher les intrusions sur nos chemins et propriétés privées à partir des chemins forestiers situés dans la Réserve faunique Papineau-Labelle. Exemples : Pas de construction de nouveaux chemins permettant de relier le chemin du lac de la Fourche avec le chemin du lac Hawk, ainsi qu'entre Montpellier et le chemin du lac Hawk; pas de construction de pont sur la rivière Inlet; blocage des chemins à la fin des travaux, avec l'accord du MNR.

Nous demandons de nouveau que les chemins forestiers donnant sur le chemin du lac Hawk soient bloqués à la fin des travaux afin de décourager toute intrusion sur nos propriétés et sur nos chemins privés via les chemins forestiers sillonnant la RFPL. Lors des derniers travaux forestiers dans ce secteur, au milieu des années 90, nous avons eu des problèmes avec les VTT qui profitaient de l'accès créé par les chemins forestiers pour accéder à nos chemins privés et à nos propriétés, et avec des braconniers qui venaient prélever de l'ail des bois au printemps jusque sur nos propriétés. Le blocage du chemin par de grosses roches a permis de régler ce problème. C'est pour cette même raison que nous demandons que les nouveaux chemins forestiers créés à l'est des lacs Faucon et de la Dame ne communiquent pas avec les chemins forestiers du secteur du lac de la Fourche, au nord, ou encore de Montpellier, au nord-est, et qu'aucun pont ne soit construit sur la rivière Inlet.

En outre, nous nous opposons formellement à l'utilisation de nos chemins privés (Percy, Wilfred, Lady) pour le transport du bois. Ces chemins, qui sont entretenus entièrement aux frais des membres de notre Association, sont trop étroits pour permettre le passage de gros camions. Le passage répété de camions chargés de bois endommagerait nos chemins, et constituerait un danger pour la sécurité de nos membres et de leurs enfants, qui s'y promènent fréquemment à pied, en VTT ou en motoneige. De plus, l'accès à nos chemins est bloqué par une barrière qui doit rester fermée et cadenassée en tout temps.

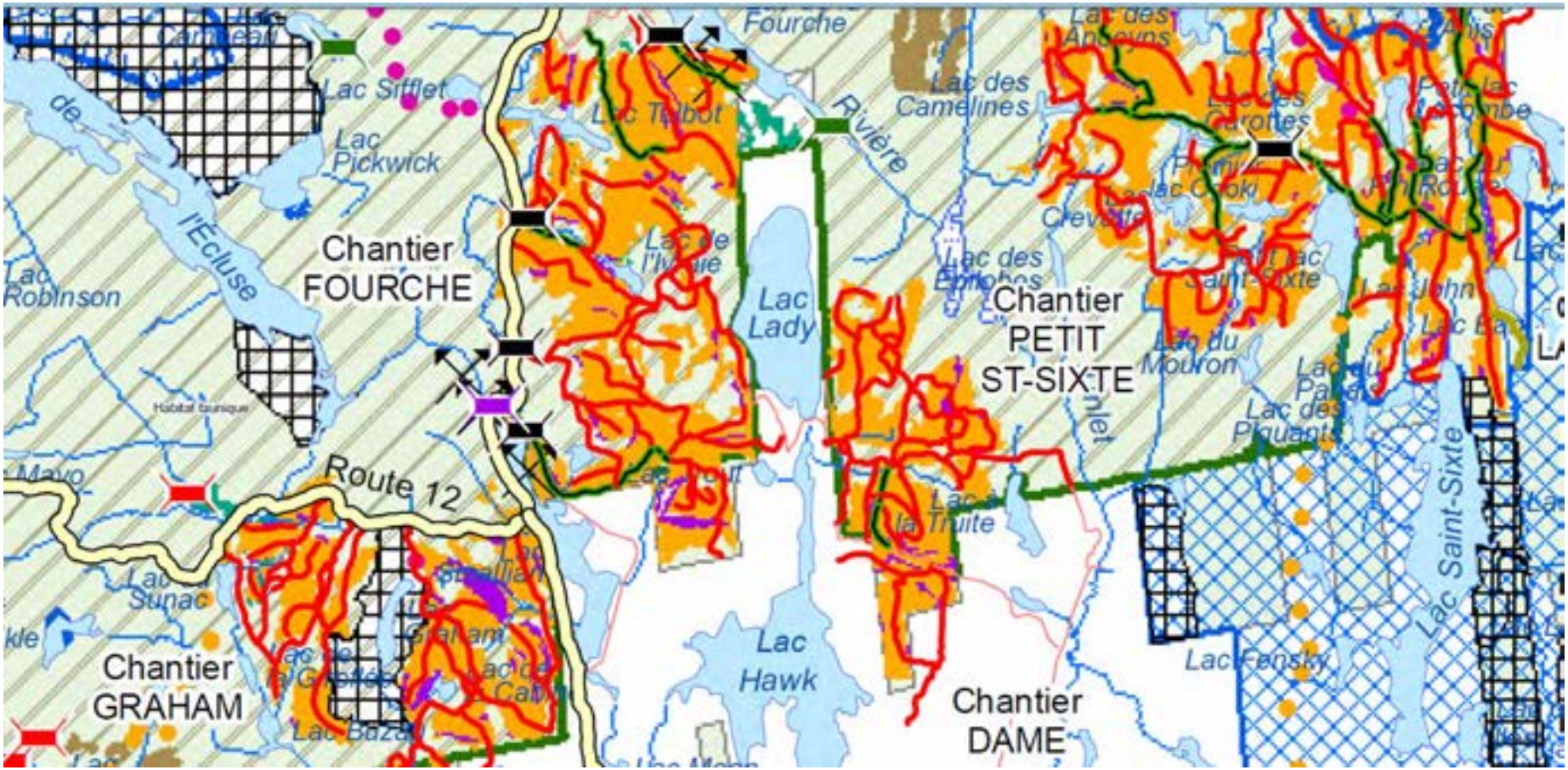
Chantier
FOURCHE
Chantier
PETIT
ST-SIXTE
Chantier
GRAHAM
Chantier
DAME
Route 12
Lac Sifflet
Lac Pickwick
Lac Robinson
l'Ecluse
Lac Talbot
Fourche
Rivière
Lac Lady
Lac Hawk
Lac des Camelines
Lac des Carottes
Lac Saint-Sixte
Lac Fensky
Lac Sunac
Lac Bazal
Lac du Mouron
Lac des Piquants
Lac la Truite

Préoccupations Association du Lac Faucon et Dame-
9 mai 2014 à 13 :30
16, impasse Gare Talon
RC 110

Présents : Line Bastrash Association Lacs Faucon et Dame
Richard Yank Association Lacs Faucon et Dame
Michael Kane Municipalité de Mulgrave-et-Derry
Jean François Larrivée, MRC Papineau
Julie Pigeon, MRN

Sujets	Décisions/Informations	Action	Responsable	Échéance
TLGIRT Consultation publique	Jean-François Larrivée, représentant à la TLGIRT, mentionne qu'il y a eu des lacunes dans le processus de consultation. Aux tables certains sujets sont considérés comme étant trop spécifiques pour être discutés aux tables et lorsque ces points sont mentionnés dans les consultations publiques les réponses reçues renvois les sujets aux tables.	Informer Mélanie Varin-Lacasse, coordonnatrice de la TLGIRT	Julie Pigeon	FAIT
	Le processus des consultations n'est pas convivial pour les citoyens. Certains n'ont pas été informés.	Une réflexion est présentement en cours au MRN pour améliorer le processus des consultations publiques.	MRN	EN COURS

	Julie Pigeon mentionne qu'en 2014-2015, le processus est modifié. Comme en 2013, les préoccupations générales doivent être discutées à la TLGIRT ensuite, la table doit faire une recommandation, par la suite le MRN approuve les recommandations de la table. Les préoccupations spécifiques doivent être mentionnées via les consultations publiques. La nouveauté en 2014-2015, c'est les mesures d'harmonisations opérationnelles. Les bénéficiaires (BGA) sont responsables de conclure les ententes opérationnelles (ex : les tracés des chemins) Le bénéficiaire responsable des mesures d'harmonisation opérationnelles n'a pas laissé un délai acceptable pour émettre des commentaires. L'association du Lac Lady et Hawk n'a pas été contactée par le bénéficiaire responsable (Lauzon) des mesures d'harmonisation opérationnelles	Transmettre rapidement les coordonnées de l'association à Lauzon	Julie Pigeon	FAIT

Réseau stratégique	M. Kane exprime des préoccupations concernant le transport de bois en saison estivale, la sécurité sur les chemins et également concernant le volume de bois de chacun des secteurs. M. Kane a transmis ses préoccupations aux consultations publiques. Le MRN mentionne que la table GIRT a statué sur un calendrier des opérations. Voici le document : Harmonisation des calendriers d'opration Pour les autres préoccupations concernant le transport, volume et les chemins utilisés lors des opérations. Des discussions sont en cours avec le représentant des bénéficiaires (Lauzon) et M. Kane. M. Kane a également mentionné son désaccord concernant le tracé et les objectifs du réseau stratégique. Les documents du réseau stratégique peuvent être récupérés sur le site de la CRRNTO-section comité des chemins : Commission régionale sur les ressources naturelles et le territoire public de l'Outaouais CRRNTO Une mise à jour du réseau stratégique est en cours, le comité régional des chemins forestiers	Le MRN a reçu le document le rapport des consultations publiques. Le MRN va envoyer une réponse à M. Kane. Envoyer à M Kane les documents concernant le réseau stratégique Cliquer sur le lien du comité des chemins	MRN Julie Pigeon	En cours FAIT

Programme-annuelle (PRAN)	est responsable de ce mandat. M. Kane peut transmettre ses préoccupations à M.David Pharand, représentant de la MRC de Papineau sur le comité Le secteur fourchu fait partie des secteurs sélectionnés dans la programme annuelle. Le secteur est prévu pour l'automne. Jean-François Larrivée demande d'avoir accès à la PRAN	Les fichiers de forme sont disponibles sur le site ftp lorsque la PRAN est approuvée à Jean-François Larrivée	MRN	Dès le dépôt de la PRAN
Entente passée	Le MRN explique que les ententes et les décisions de conciliation conclues au plan quinquennal 2008-2013 ne sont pas reportées. Donc l'entente de la MRC papineau ne s'applique plus à partir de 2013. Jean-François Larrivée réitère l'importance de considérer les préoccupations de paysages pour les lacs habités.	La liste des sites sensibles est envoyée au comité paysage de la TLGIRT. La liste des lacs inclut ceux mentionnés par Jean François Larrivée. Le sujet sera traité via le comité paysage de la TLGIRT	TLGIRT	En continu
Espèce menacée vulnérable et sensible	L'association du Lac Lady et Hawks, a signalé la présence d'ail des bois. L'information a également été communiquée en 2012 au ministère du Développement durable. Le MRN	Envoyer la localisation du milieu humide et des occurrences	Jean-François Larrivée	FAIT

(EMVS)-milieu humide	demande d'avoir la localisation afin de considérer ces occurrences. Le MRN possède un fichier temporaire des EMVS afin de considérer les endroits sensibles lors de la planification. L'association mentionne également la présence d'un milieu humide. Ainsi que plusieurs ruisseaux qui semblent mal cartographiés. (soit absent ou mal localisé). Aussi une frayère ne semble pas être localisée.	d'ail des bois, frayère		
Lac à haute valeur de conservation-SFI	L'association aimerait connaître les critères de sélection des lacs. Dans le passé, il avait eu l'information que le lac Faucon et Dame ne s'étaient pas classés, car il n'avait pas d'accès via les terres publiques.	Informer l'association du processus des LHVC-SFI	Julie Pigeon	Fin juin

Compte-rendu préparé par : Julie Pigeon 12 mai 2014

ANNEXE 4
Cartographie Parc régional du lac 31 Milles projeté

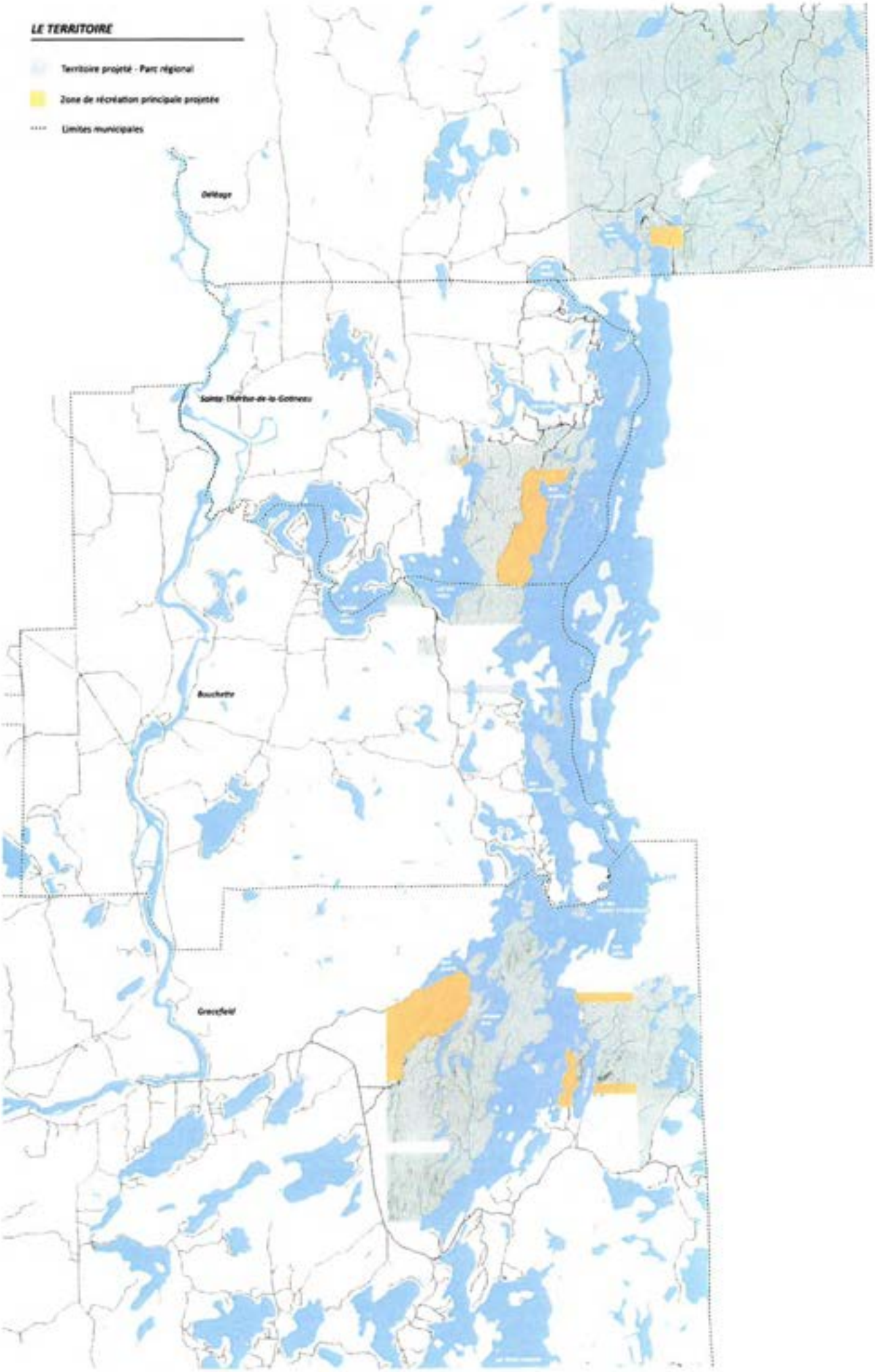
LE TERRITOIRE
Territoire projeté - Parc régional
Zone de récréation principale projetée
Limites municipales
Déléage
Sainte-Thérèse-de-la-Gatineau
Bouchette
Greenfield

ANNEXE 5

Cartes et commentaires transmis par la SEPAQ concernant la Réserve Papineau-Labelle

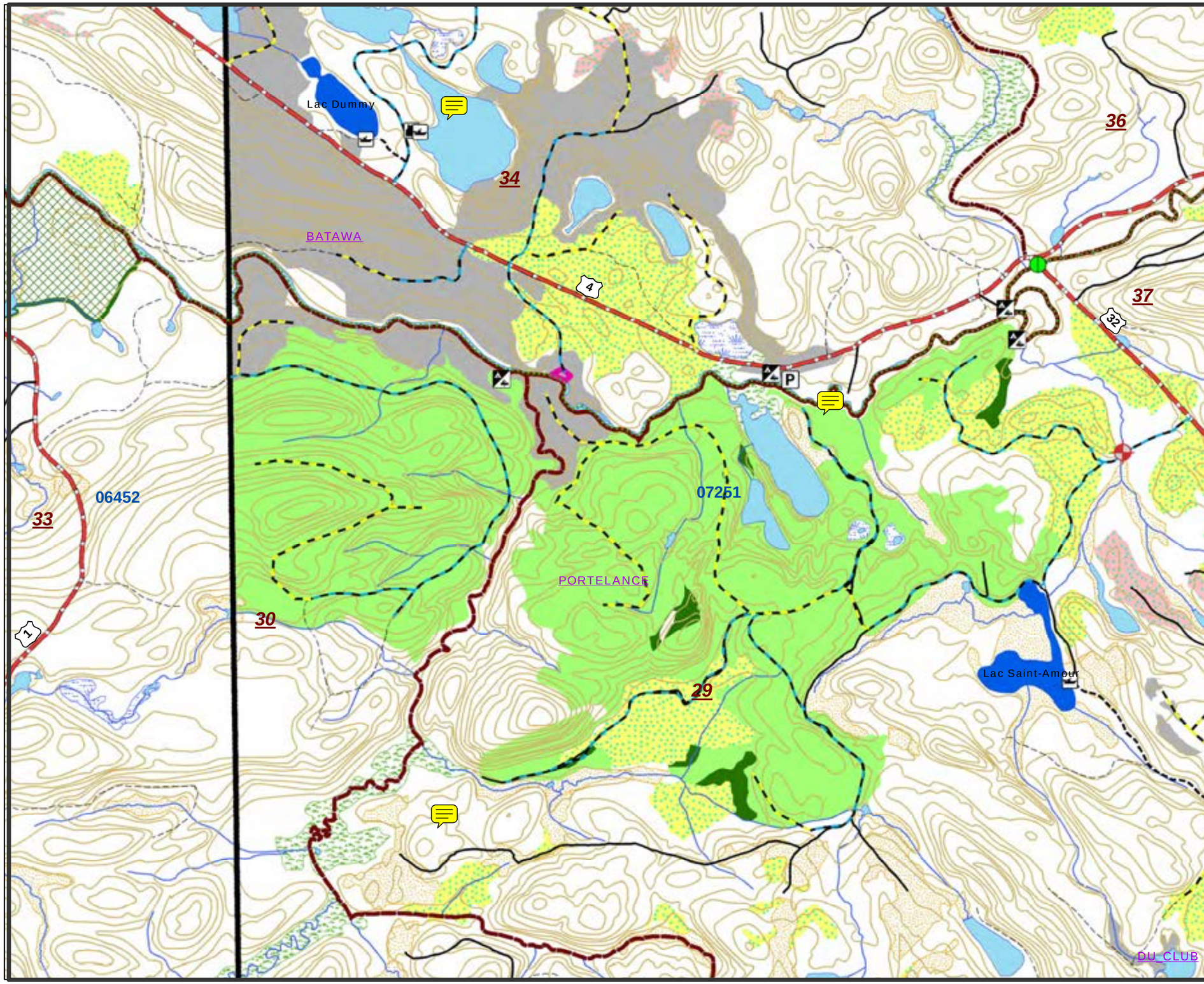

Réserve faunique de Papineau-Labelle

Consultation publique février 2016
PAFIO V6, UA 07251

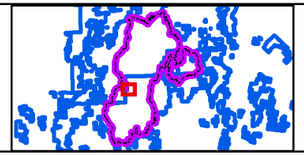

Secteur_chasse_Orignal_s
Lacs_strategiques_s
UAF_s
Limite_s
Voie_comm_ext_l

voie_comm_etab_l
DESC_SEPAQ
Chemin forestier
Fermée
Principale
Secondaire
Sentier de chasse
Tertiaire

Camping_p
DESCR
Camping aménagé
Camping de groupe
Camping rustique

Batiment_p
Descr
Accueil
Accueil de secteur
Camp rustique
Chalet
Chalet du gardien
Refuge

Equipement_p
DESCR
Chaloupe
Débarcadère
Kiosque d'information
Mise à l'eau de canot
Pique-nique
Point de vue
Rampe de mise à l'eau
Stationnement
Tour d'observation
Sentier_ete_l
Sentier_hiver_l

Ponts
STA_CENTRE
Fermé
Inconnu
Ouvert

Abattage_1971-2013
ESPECE
Cerf
Orignal
Ours

Infras_PAFIO_V6_07251_Fev2016

PAFIO_V6_07251_fev2016
INTERV_PLA
Amélioration
Entretien
Implantation
Réfection

PAFIO_V6_07251_fev2016
FA_TRAIT
CP
CR
PAFIO_global_V1-V6_07251

Ecofor_Histo_chasse_2016
Chasse_2016
Aulnaie
Coupe récente 0-10 ans
Milieu humide
Non boisé
Régénération 10-30ans

1:20 000 * pour format de papier 11 X 17

0 0,25 0,5 0,75 Km

Projection universelle transverse de Mercator (MTM), Zone 9
Système de référence nord-américain de 1983 (NAD 83)

Source : Ministère des Ressources naturelles et de la Faune
© Gouvernement du Québec
Société des établissements de plein air du Québec (Sépaq)
Production : Yannick Dufour, ing.f. Date: 2016-02-02

Réserves fauniques Québec

RÉSEAU Sépaq

ANNEXE 6

Cartes et commentaires transmis par la SEPAQ concernant la Réserve La Vérendrye

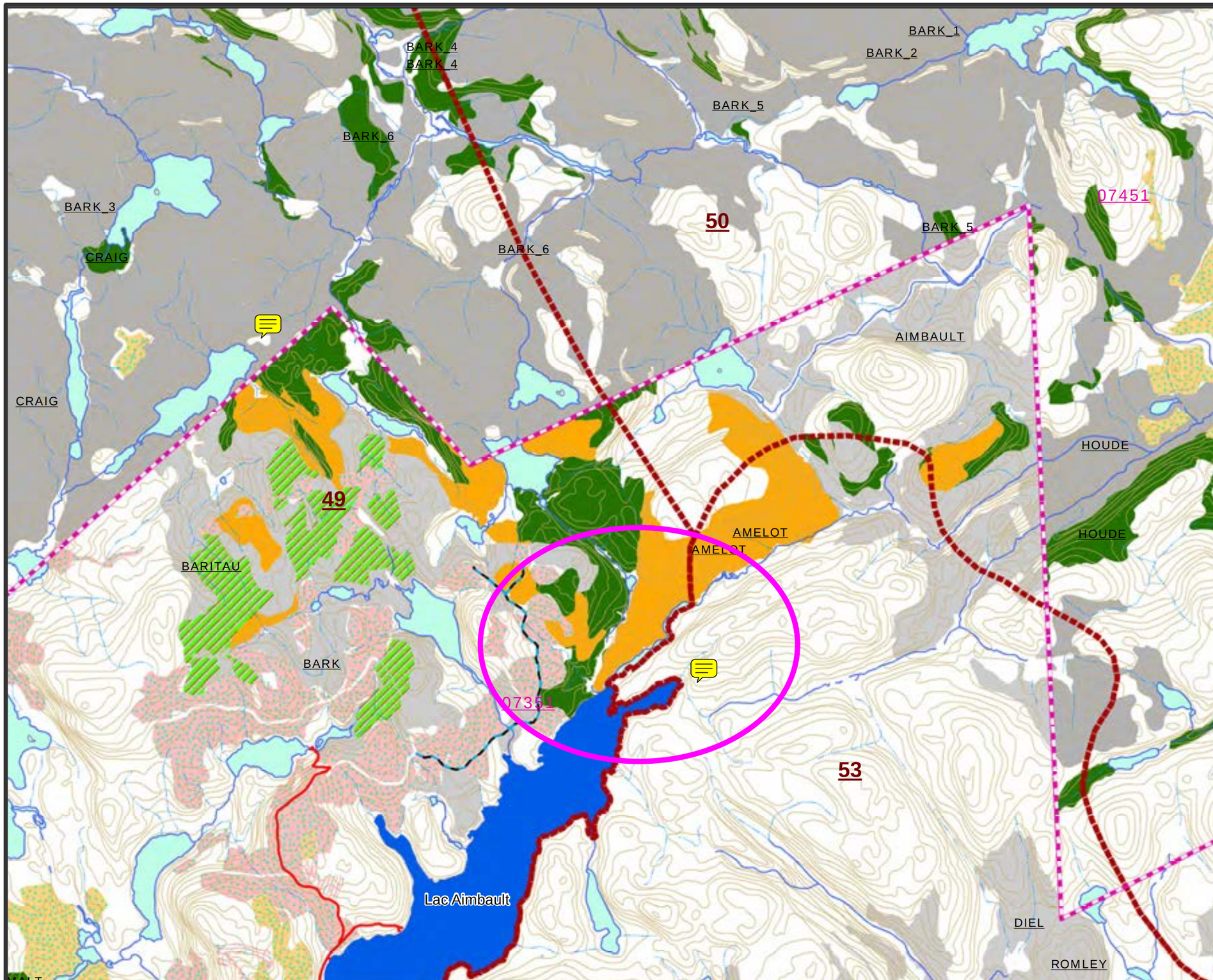

Réserve faunique La Vérendrye

Consultation publique
PAFIO V6 Outaouais
8 février au 3 mars

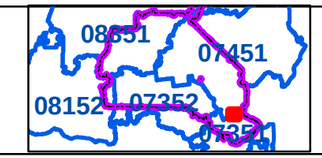

UAF_s
Limites_RF_Laverendrye_s
Lacs_strategiques

Voie_comm_etab_l
Desc_sepaq
Principale
Provinciale
Secondaire
Tertiaire

Historique_peupl_ecofor_2016
Chasse_2016
Coupe récente 0-10 ans
Régénération 10-30 ans
ZE_MDDELCC_20151119
Infras_PAFIO_v6_07351_Fev2016

CH_PAFIO_V6_07351_Fev2016
INTERV_PLA
Amélioration
Entretien
Implantation
ZE_MDDELCC_20151119

PAFIO_V6_07351_Fev2016
FA_TRAIT
CP
CR
PAFIO_V1-V6_07351_Fev2016
Refuges_biologiques_07351
Frayeres_MRN_Affectations_LaVerendrye

MAJ_Ponts_Laverendrye
MAJ_STATUT
Fermé
Inconnu
Ouvert
Parcours_canot_l
RAIF_14-15_07351_MFFP_20151204
PRAN_accept_15-16_07352_juin2015
Belair_BMMB_07351_20151026

1:30 000 * pour format de papier 11 x 17

0 0,65 1,3 1,95 Km

Projection universelle transverse de Mercator (MTM), Zone 9
Système de référence nord-américain de 1983 (NAD 83)

Source : Ministère des Ressources naturelles et de la Faune
© Gouvernement du Québec
Société des établissements de plein air du Québec (Sépaq)

Production : Yannick Dufour, ing.f. Date: 2016-02-18

Réserves fauniques Québec
Sépaq

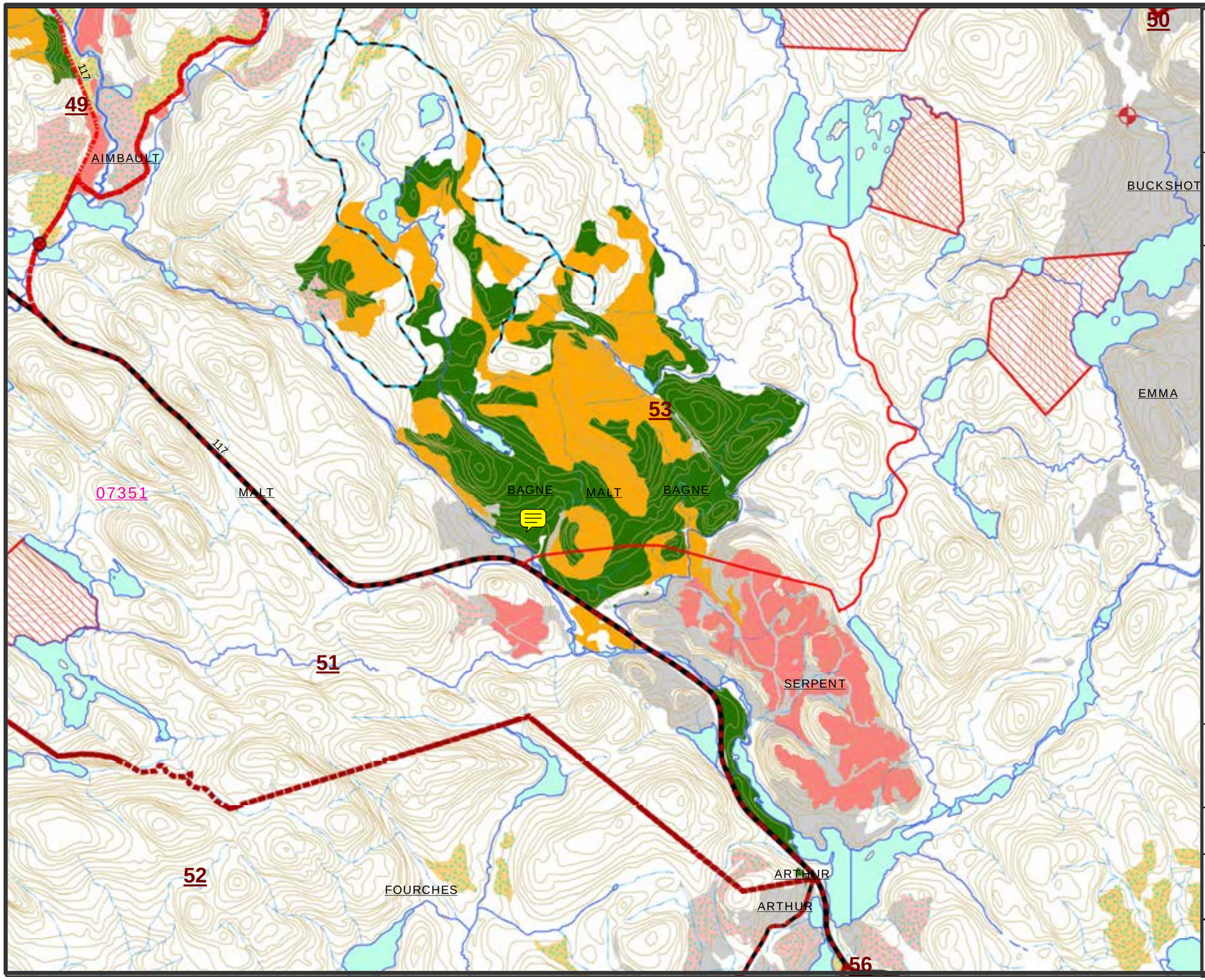

Réserve faunique La Vérendrye

Consultation publique
PAFIO V6 Outaouais
8 février au 3 mars

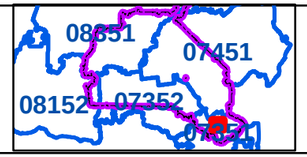

UAF_s
Limites_RF_Laverendrye_s
Lacs_strategiques

Voie_comm_etab_l
Desc_sepaq
Principale
Provinciale
Secondaire
Tertiaire

Historique_peupl_ecofor_2016
Chasse_2016
Coupe récente 0-10 ans
Régénération 10-30 ans
ZE_MDDELCC_20151119
Infras_PAFIO_v6_07351_Fev2016

CH_PAFIO_V6_07351_Fev2016
INTERV_PLA
Amélioration
Entretien
Implantation
ZE_MDDELCC_20151119

PAFIO_V6_07351_Fev2016
FA_TRAIT
CP
CR
PAFIO_V1-V6_07351_Fev2016
Refuges_biologiques_07351
Frayeres_MRN_Affectations_LaVerendrye

MAJ_Ponts_Laverendrye
MAJ_STATUT
Fermé
Inconnu
Ouvert
Parcours_canot_l
RAIF_14-15_07351_MFFP_20151204
PRAN_accept_15-16_07352_juin2015
Belair_BMMB_07351_20151026

1:35 000 * pour format de papier 11 x 17

0 0,75 1,5 2,25 Km

Projection universelle transverse de Mercator (MTM), Zone 9
Système de référence nord-américain de 1983 (NAD 83)

Source : Ministère des Ressources naturelles et de la Faune
© Gouvernement du Québec
Société des établissements de plein air du Québec (Sépaq)

Production : Yannick Dufour, ing.f. Date: 2016-02-18

Réserves fauniques Québec
Sépaq

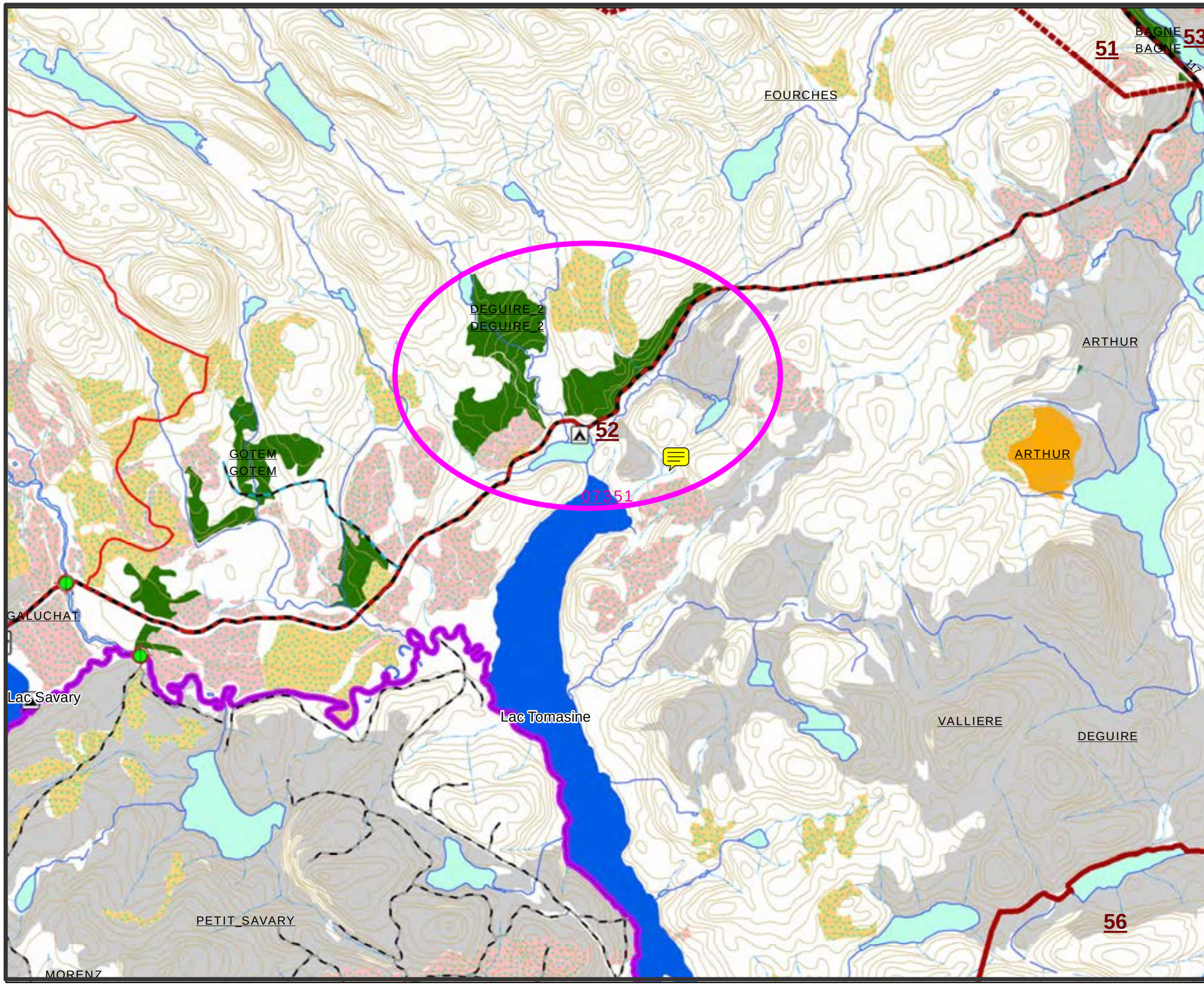

Réserve faunique La Vérendrye

Consultation publique
PAFIO V6 Outaouais
8 février au 3 mars

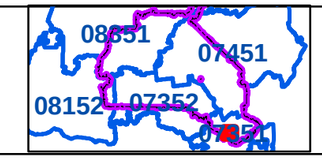

UAF_s
Limites_RF_Laverendrye_s
Lacs_strategiques

Voie_comm_etab_l
Desc_sepaq
Principale
Provinciale
Secondaire
Tertiaire

Historique_peupl_ecofor_2016
Chasse_2016
Coupe récente 0-10 ans
Régénération 10-30 ans
ZE_MDDELCC_20151119
Infras_PAFIO_v6_07351_Fev2016

CH_PAFIO_V6_07351_Fev2016
INTERV_PLA
Amélioration
Entretien
Implantation
ZE_MDDELCC_20151119

PAFIO_V6_07351_Fev2016
FA_TRAIT
CP
CR
PAFIO_V1-V6_07351_Fev2016
Refuges_biologiques_07351
Frayeres_MRN_Affectations_LaVerendrye

MAJ_Ponts_Laverendrye
MAJ_STATUT
Fermé
Inconnu
Ouvert
Parcours_canot_l
RAIF_14-15_07351_MFFP_20151204
PRAN_accept_15-16_07352_juin2015
Belair_BMMB_07351_20151026

1:35 000 *** pour format de papier 11 x 17**

0 0,75 1,5 2,25 Km

Projection universelle transverse de Mercator (MTM), Zone 9
Système de référence nord-américain de 1983 (NAD 83)

Source : Ministère des Ressources naturelles et de la Faune
© Gouvernement du Québec
Société des établissements de plein air du Québec (Sépaq)

Production : Yannick Dufour, ing.f. Date: 2016-02-18

Réserves fauniques Québec

Sépaq

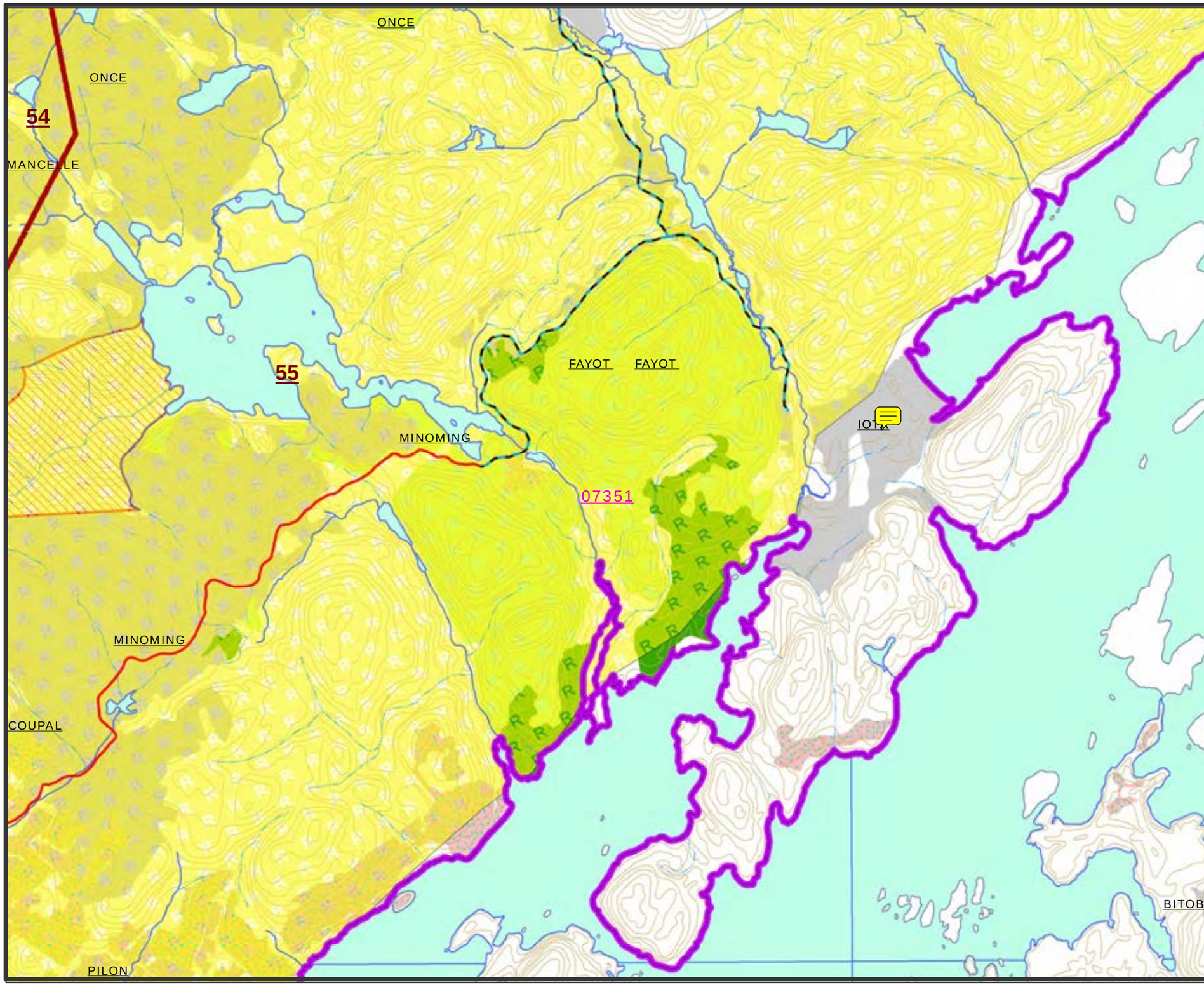

Réserve faunique La Vérendrye

Consultation publique
PAFIO V6 Outaouais
8 février au 3 mars

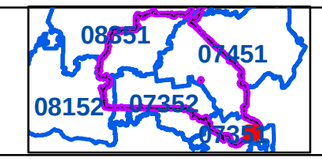

UAF_s
Limites_RF_Laverendrye_s
Lacs_strategiques

Voie_comm_etab_l
Desc_sepaq
Principale
Provinciale
Secondaire
Tertiaire

Historique_peupl_ecofor_2016
Chasse_2016
Coupe récente 0-10 ans
Régénération 10-30 ans
ZE_MDDELCC_20151119

Infras_PAFIO_v6_07351_Fev2016

CH_PAFIO_V6_07351_Fev2016
INTERV_PLA
Amélioration
Entretien
Implantation
ZE_MDDELCC_20151119

PAFIO_V6_07251_Fev2016
FA_TRAIT
CP
CR
PAFIO_V1-V6_07251_Fev2016
Refuges_biologiques_07351
Frayeres_MRN_Affectations_LaVerendrye

MAJ_Ponts_Laverendrye
MAJ_STATUT
Fermé
Inconnu
Ouvert
Parcours_canot_l

1:30 000 *** pour format de papier 11 x 17**

0 0,65 1,3 1,95 Km

Projection universelle transverse de Mercator (MTM), Zone 9
Système de référence nord-américain de 1983 (NAD 83)

Source : Ministère des Ressources naturelles et de la Faune
© Gouvernement du Québec
Société des établissements de plein air du Québec (Sépaq)
Production : Yannick Dufour, ing.f.
Date: 2016-02-18

Réserves fauniques Québec
Sépaq

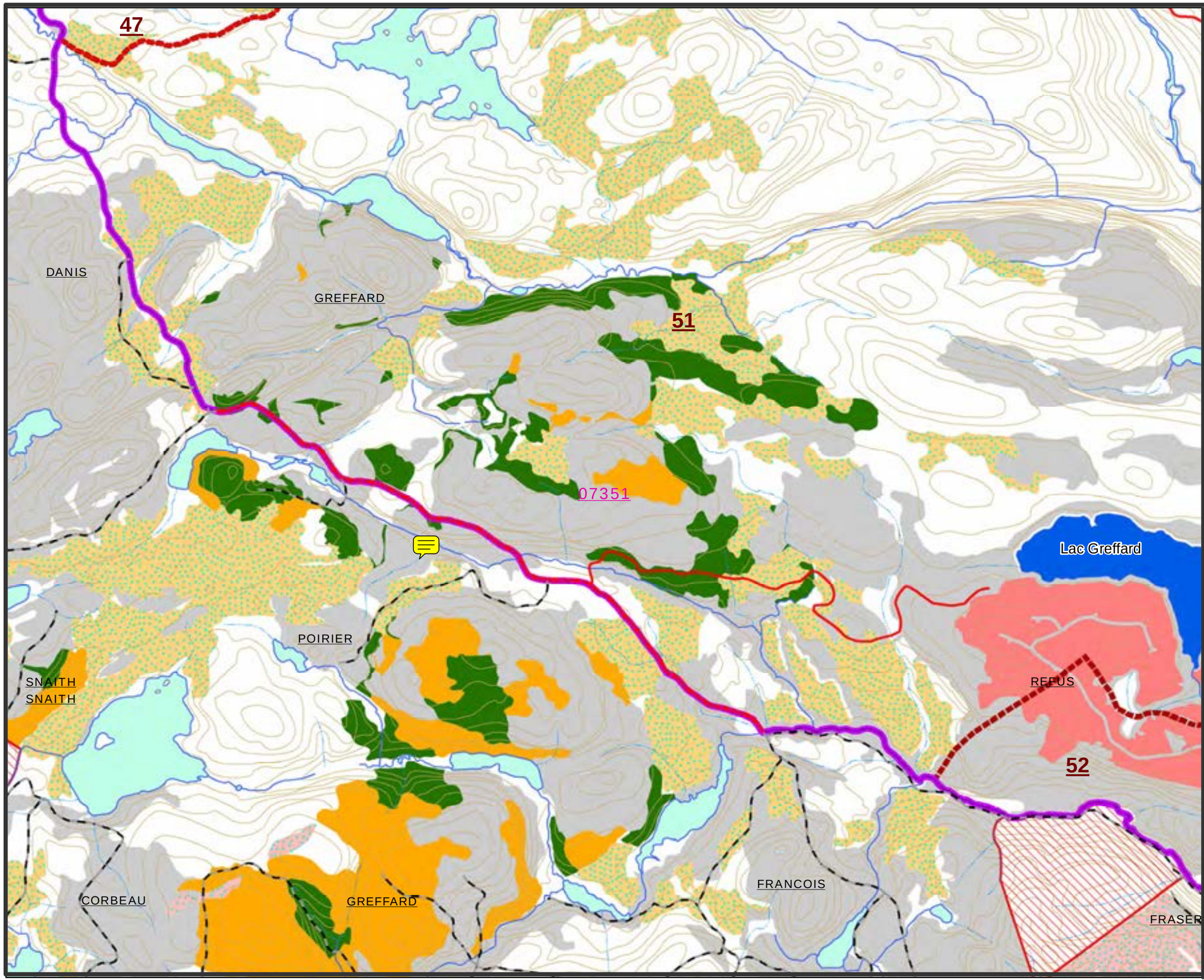

Réserve faunique La Vérendrye

Consultation publique
PAFIO V6 Outaouais
8 février au 3 mars

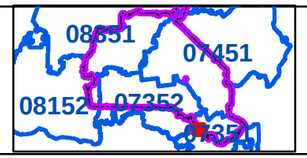

UAF_s
Limites_RF_Laverendrye_s
Lacs_strategiques

Voie_comm_etab_l
Desc_sepaq
Principale
Provinciale
Secondaire
Tertiaire

Historique_peupl_ecofor_2016
Chasse_2016
Coupe récente 0-10 ans
Régénération 10-30 ans
ZE_MDDELCC_20151119
Infras_PAFIO_v6_07351_Fev2016

CH_PAFIO_V6_07351_Fev2016
INTERV_PLA
Amélioration
Entretien
Implantation
ZE_MDDELCC_20151119

PAFIO_V6_07351_Fev2016
FA_TRAIT
CP
CR
PAFIO_V1-V6_07351_Fev2016
Refuges_biologiques_07351
Frayeres_MRN_Affectations_LaVerendrye

MAJ_Ponts_Laverendrye
MAJ_STATUT
Fermé
Inconnu
Ouvert
Parcours_canot_l
RAIF_14-15_07351_MFFP_20151204
PRAN_accept_15-16_07352_juin2015
Belair_BMMB_07351_20151026

1:25 000 * pour format de papier 11 x 17

0 0,5 1 1,5 Km

Projection universelle transverse de Mercator (MTM), Zone 9
Système de référence nord-américain de 1983 (NAD 83)

Source : Ministère des Ressources naturelles et de la Faune
© Gouvernement du Québec
Société des établissements de plein air du Québec (Sépaq)

Production : Yannick Dufour, ing.f. Date: 2016-02-18

Réserves fauniques Québec

Sépaq

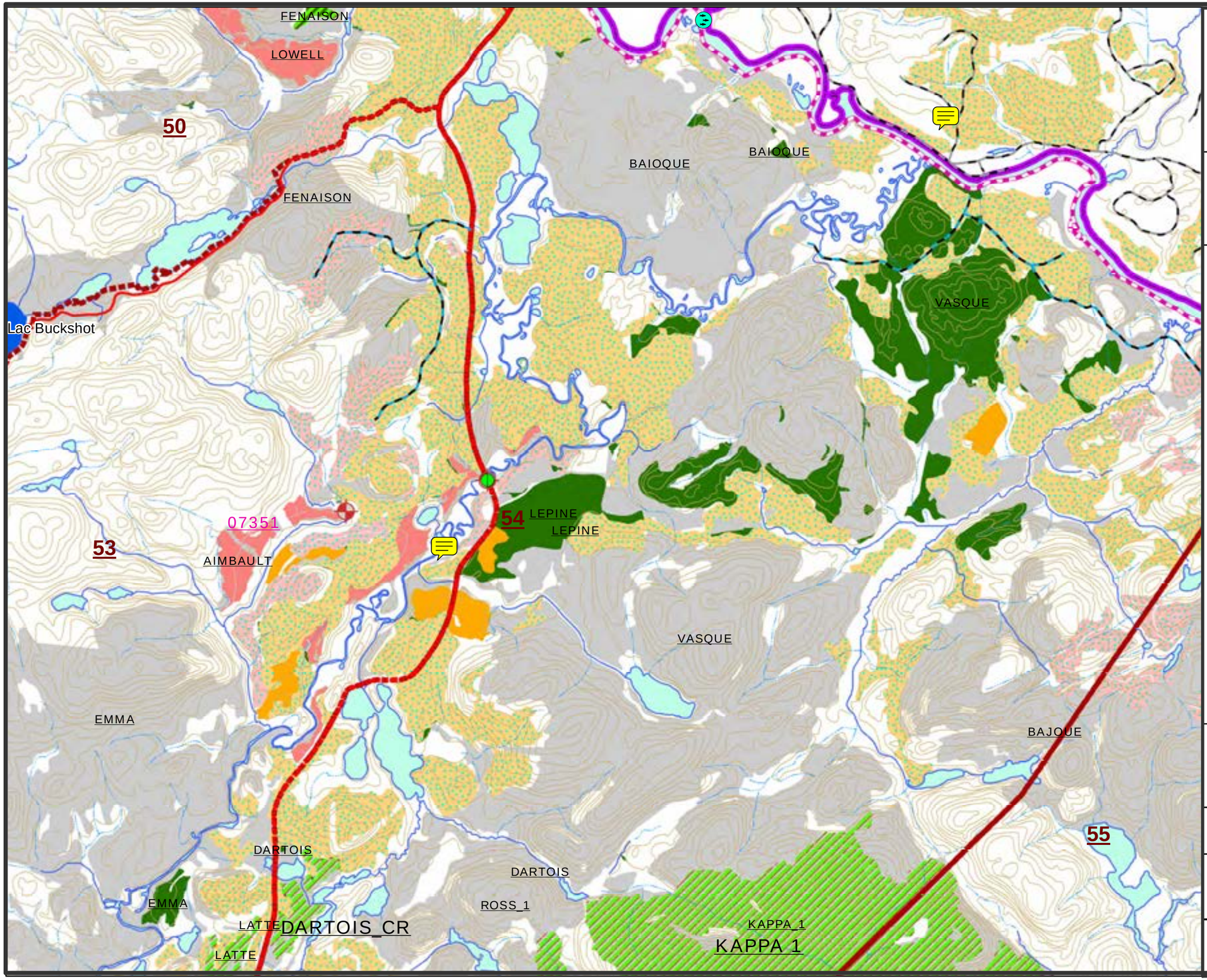

Réserve faunique La Vérendrye

Consultation publique
PAFIO V6 Outaouais
8 février au 3 mars

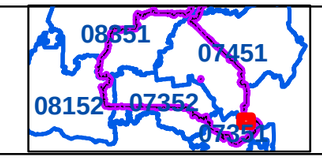

UAF_s
Limites_RF_Laverendrye_s
Lacs_strategiques

Voie_comm_etab_l
Desc_sepaq
Principale
Provinciale
Secondaire
Tertiaire

Historique_peupl_ecofor_2016
Chasse_2016
Coupe récente 0-10 ans
Régénération 10-30 ans
ZE_MDDELCC_20151119
Infras_PAFIO_v6_07351_Fev2016

CH_PAFIO_V6_07351_Fev2016
INTERV_PLA
Amélioration
Entretien
Implantation
ZE_MDDELCC_20151119

PAFIO_V6_07351_Fev2016
FA_TRAIT
CP
CR
PAFIO_V1-V6_07351_Fev2016
Refuges_biologiques_07351
Frayeres_MRN_Affectations_LaVerendrye

MAJ_Ponts_Laverendrye
MAJ_STATUT
Fermé
Inconnu
Ouvert
Parcours_canot_l
RAIF_14-15_07351_MFFP_20151204
PRAN_accept_15-16_07352_juin2015
Belair_BMMB_07351_20151026

1:35 000 *** pour format de papier 11 x 17**

0 0,75 1,5 2,25 Km

Projection universelle transverse de Mercator (MTM), Zone 9
Système de référence nord-américain de 1983 (NAD 83)

Source : Ministère des Ressources naturelles et de la Faune
© Gouvernement du Québec
Société des établissements de plein air du Québec (Sépaq)
Production : Yannick Dufour, ing.f. Date: 2016-02-18

Réserves fauniques Québec
Sépaq

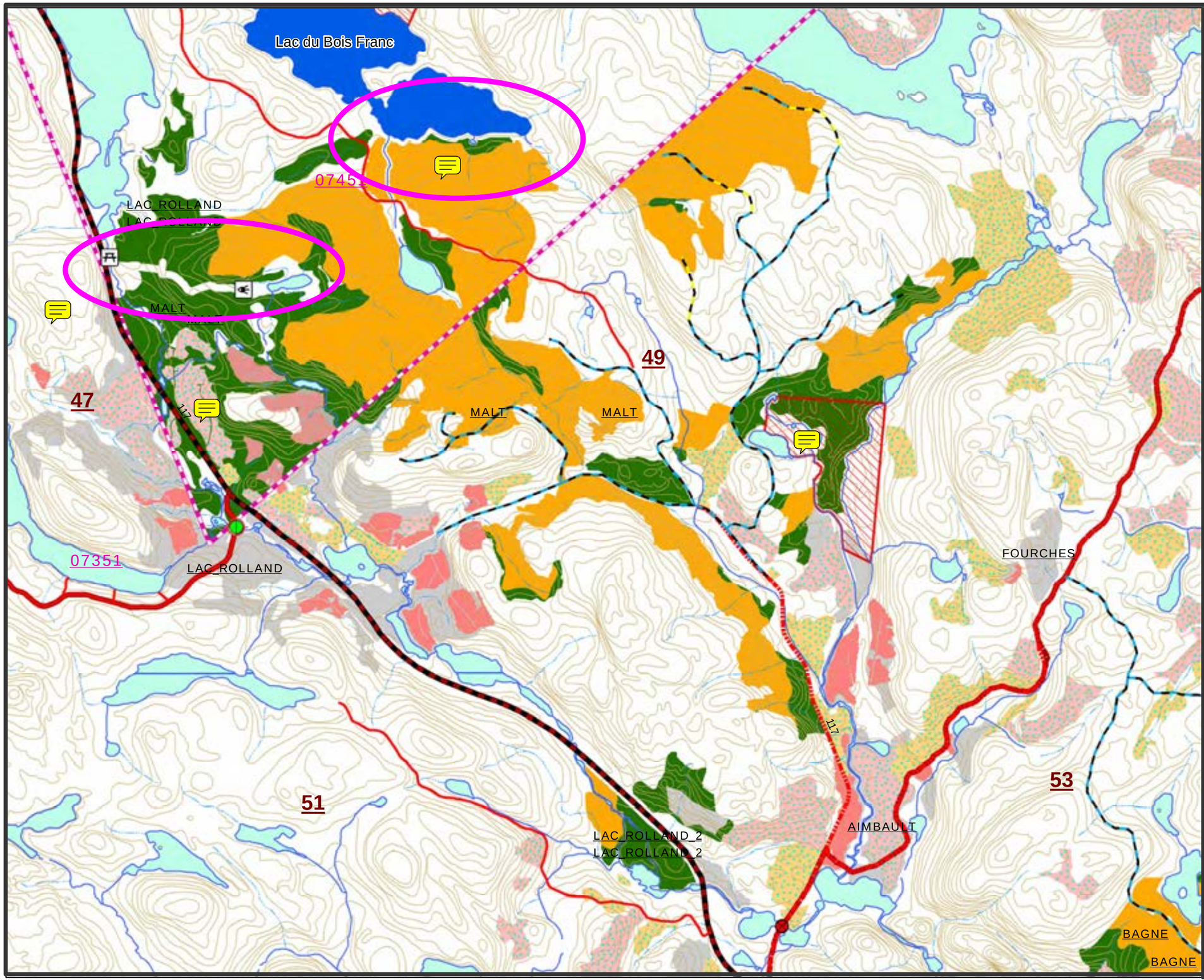

Réserve faunique La Vérendrye

Consultation publique
PAFIO V6 Outaouais
8 février au 3 mars

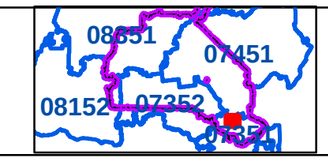

UAF_s
Limites_RF_Laverendrye_s
Lacs_strategiques

Voie_comm_etab_l
Desc_sepaq
Principale
Provinciale
Secondaire
Tertiaire

Historique_peupl_ecofor_2016
Chasse_2016
Coupe récente 0-10 ans
Régénération 10-30 ans
ZE_MDDELCC_20151119
Infras_PAFIO_v6_07351_Fev2016

CH_PAFIO_V6_07351_Fev2016
INTERV_PLA
Amélioration
Entretien
Implantation
ZE_MDDELCC_20151119

PAFIO_V6_07351_Fev2016
FA_TRAIT
CP
CR
PAFIO_V1-V6_07351_Fev2016
Refuges_biologiques_07351
Frayeres_MRN_Affectations_LaVerendrye

MAJ_Ponts_Laverendrye
MAJ_STATUT
Fermé
Inconnu
Ouvert
Parcours_canot_l
RAIF_14-15_07351_MFFP_20151204
PRAN_accept_15-16_07352_juin2015
Belair_BMMB_07351_20151026

1:30 000 * pour format de papier 11 x 17

0 0,65 1,3 1,95 Km

Projection universelle transverse de Mercator (MTM), Zone 9
Système de référence nord-américain de 1983 (NAD 83)

Source : Ministère des Ressources naturelles et de la Faune
© Gouvernement du Québec
Société des établissements de plein air du Québec (Sépaq)

Production : Yannick Dufour, ing.f. Date: 2016-02-18

Réserves fauniques Québec
Sépaq

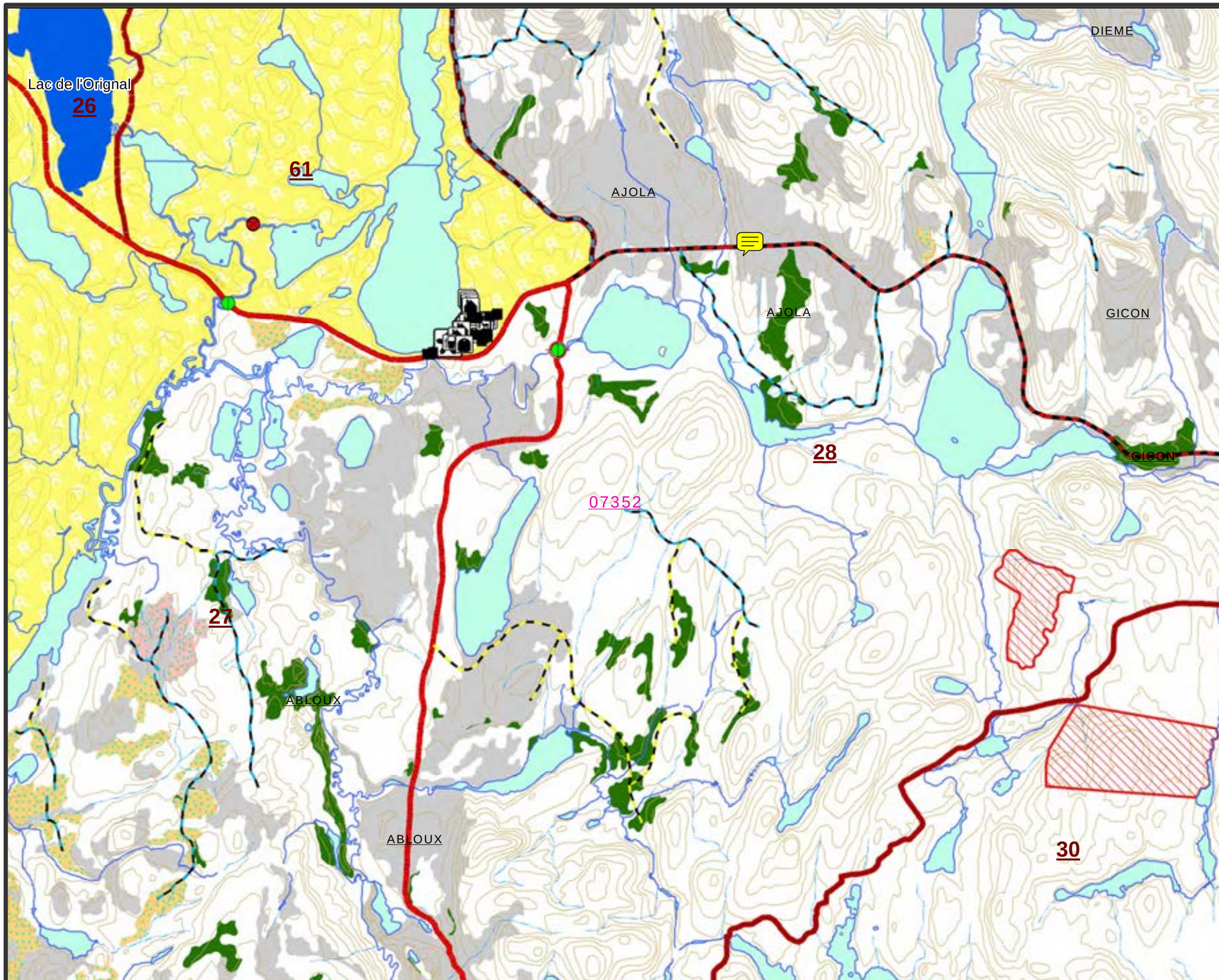

Réserve faunique La Vérendrye

Consultation publique
PAFIO V6 Outaouais
8 février au 3 mars

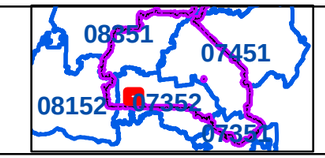

UAF_s
Limites_RF_Laverendrye_s
Lacs_strategiques

Voie_comm_etab_l
Desc_sepaq
- Principale
- Provinciale
- Secondaire
- Tertiaire

Historique_peupl_ecofor_2016
Chasse_2016
- Coupe récente 0-10 ans
- Régénération 10-30 ans
- ZE_MDDELCC_20151119
- Infras_PAFIO_v6_07351_Fev2016

CH_PAFIO_V6_07351_Fev2016
INTERV_PLA
- Amélioration
- Entretien
- Implantation
- ZE_MDDELCC_20151119

PAFIO_V6_07351_Fev2016
FA_TRAIT
- CP
- CR
- PAFIO_V1-V6_07351_Fev2016
- Refuges_biologiques_07351
- Frayeres_MRN_Affectations_LaVerendrye

MAJ_Ponts_Laverendrye
MAJ_STATUT
- Fermé
- Inconnu
- Ouvert

- Parcours_canot_l
- RAIF_14-15_07351_MFFP_20151204
- PRAN_accept_15-16_07352_juin2015
- Belair_BMMB_07351_20151026

1:40 000 *** pour format de papier 11 x 17**

0 0,85 1,7 2,55 Km

Projection universelle transverse de Mercator (MTM), Zone 9
Système de référence nord-américain de 1983 (NAD 83)

Source : Ministère des Ressources naturelles et de la Faune
© Gouvernement du Québec
Société des établissements de plein air du Québec (Sépaq)

Production : Yannick Dufour, ing.f. Date: 2016-02-19

Réserves fauniques Québec

Sépaq

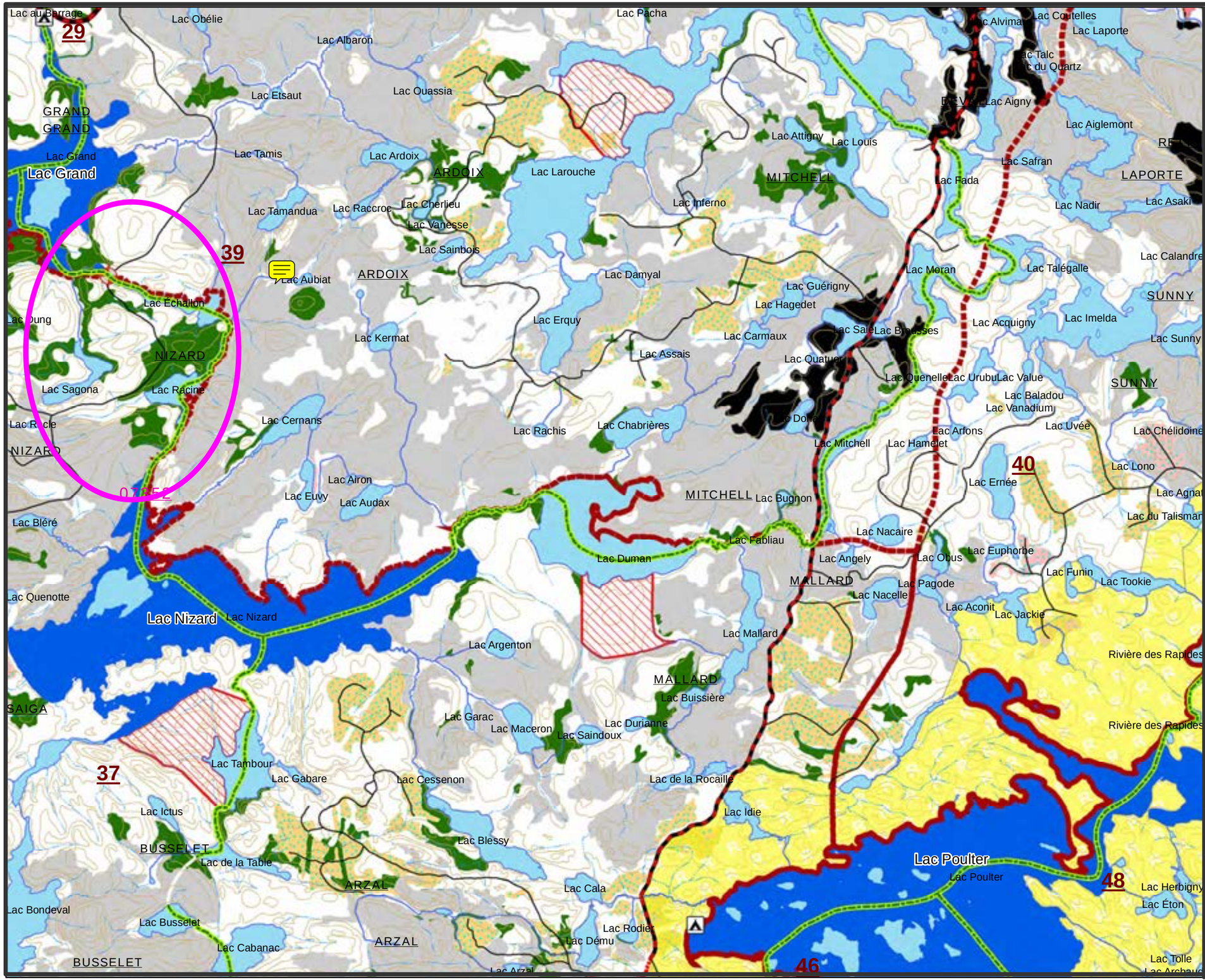

Réserve faunique La Vérendrye

Consultation publique
PAFIO V6 Outaouais
8 février au 3 mars

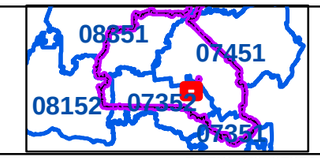

UAF_s
Limites_RF_Laverendrye_s
Lacs_strategiques

Voie_comm_etab_l
Desc_sepaq
- Chemin forestier
- Principale
- Provinciale
- Secondaire
- Tertiaire

Historique_peupl_ecofor_2016
Chasse_2016
- Coupe récente 0-10 ans
- Régénération 10-30 ans
- ZE_MDDELCC_20151119
- Infras_PAFIO_v6_07351_Fev2016

PAFIO_V6_07351_Fev2016
FA_TRAIT
- CP
- CR
- PAFIO_V1-V6_07351_Fev2016
- Refuges_biologiques_07351
- Frayeres_MRN_Affectations_LaVerendrye

MAJ_Ponts_Laverendrye
MAJ_STATUT
- Fermé
- Inconnu
- Ouvert
- Parcours_canot_l
- RAIF_14-15_07351_MFFP_20151204
- PRAN_accept_15-16_07352_juin2015
- Belair_BMMB_07351_20151026

CH_PAFIO_V6_07351_Fev2016
INTERV_PLA
- Amélioration
- Entretien
- Implantation
- ZE_MDDELCC_20151119

1:45 000 * pour format de papier 11 x 17

0 1 2 3 Km

Projection universelle transverse de Mercator (MTM), Zone 9
Système de référence nord-américain de 1983 (NAD 83)

Source : Ministère des Ressources naturelles et de la Faune
© Gouvernement du Québec
Société des établissements de plein air du Québec (Sépaq)

Production : Yannick Dufour, ing.f. Date: 2016-02-19

Réserves fauniques Québec

Sépaq

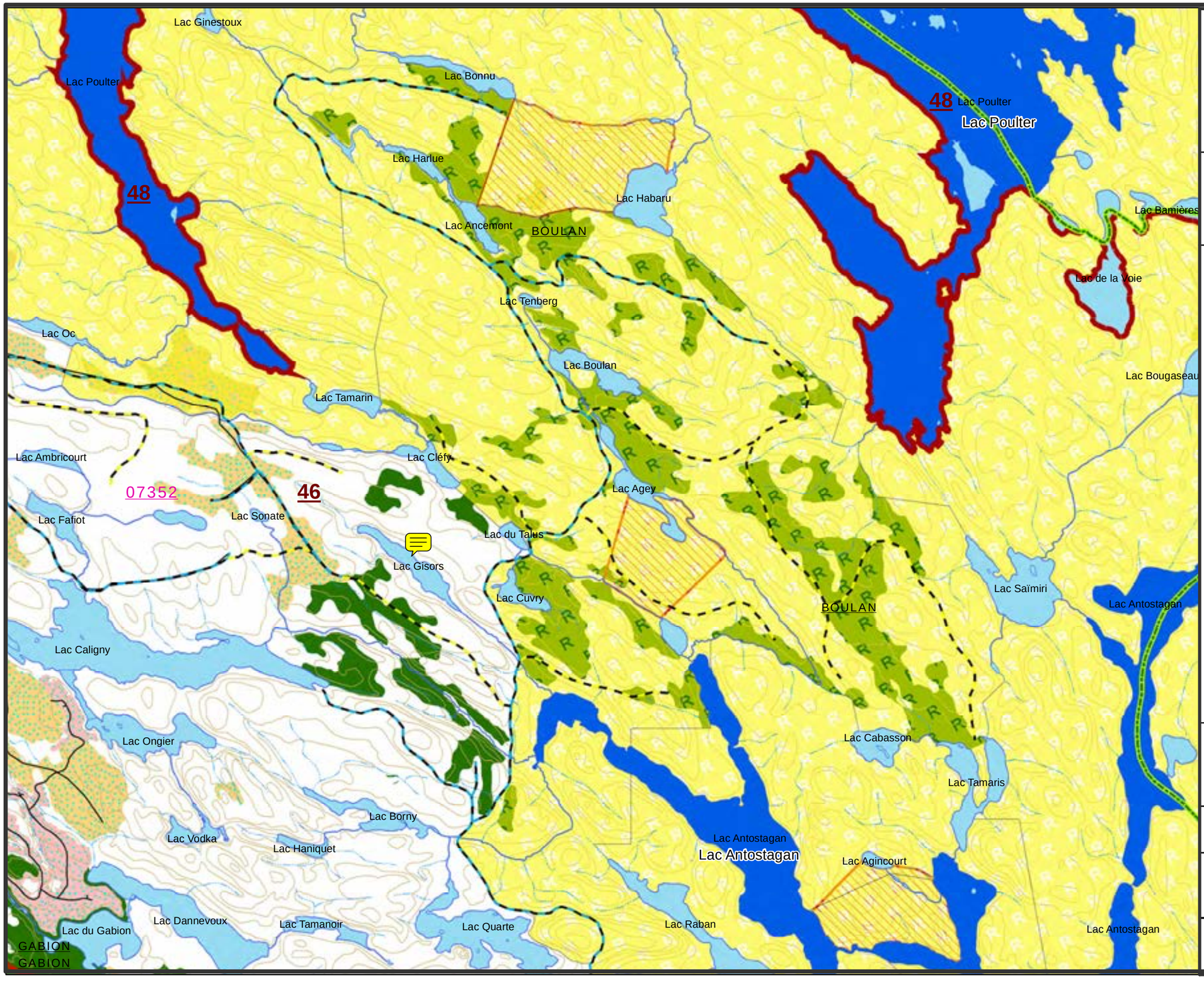

Réserve faunique La Vérendrye

Consultation publique
PAFIO V6 Outaouais
8 février au 3 mars

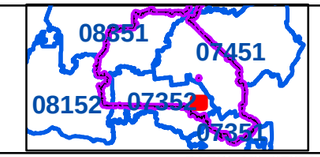

UAF_s
Limites_RF_Laverendrye_s
Lacs_strategiques

Voie_comm_etab_l
Desc_sepaq
- Chemin forestier
- Principale
- Provinciale
- Secondaire
- Tertiaire

Historique_peupl_ecofor_2016
Chasse_2016
- Coupe récente 0-10 ans
- Régénération 10-30 ans
- ZE_MDDELCC_20151119
- Infras_PAFIO_v6_07351_Fev2016

PAFIO_V6_07351_Fev2016
FA_TRAIT
- CP
- CR
- PAFIO_V1-V6_07351_Fev2016
- Refuges_biologiques_07351
- Frayeres_MRN_Affectations_LaVerendrye

MAJ_Ponts_Laverendrye
MAJ_STATUT
- Fermé
- Inconnu
- Ouvert
- Parcours_canot_l
- RAIF_14-15_07351_MFFP_20151204
- PRAN_accept_15-16_07352_juin2015
- Belair_BMMB_07351_20151026

CH_PAFIO_V6_07351_Fev2016
INTERV_PLA
- Amélioration
- Entretien
- Implantation
- ZE_MDDELCC_20151119

1:30 000 * pour format de papier 11 x 17

0 0,65 1,3 1,95 Km

Projection universelle transverse de Mercator (MTM), Zone 9
Système de référence nord-américain de 1983 (NAD 83)

Source : Ministère des Ressources naturelles et de la Faune
© Gouvernement du Québec
Société des établissements de plein air du Québec (Sépaq)

Production : Yannick Dufour, ing.f. Date: 2016-02-19

Réserves fauniques Québec

Sépaq

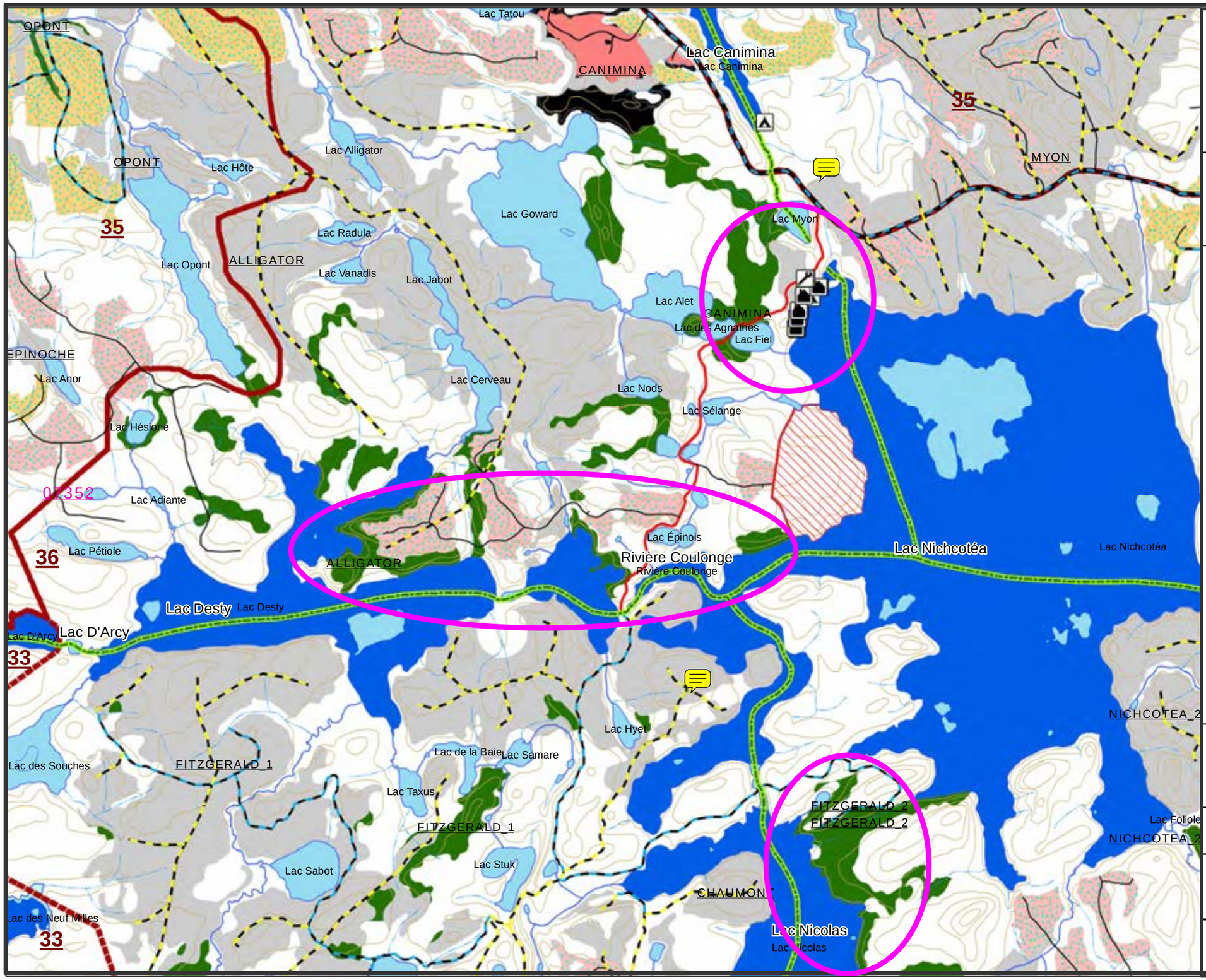

Réserve faunique La Vérendrye

Consultation publique
PAFIO V6 Outaouais
8 février au 3 mars

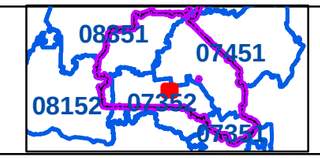

UAF_s
Limites_RF_Laverendrye_s
Lacs_strategiques

Voie_comm_etab_l
Desc_sepaq
Chemin forestier
Principale
Provinciale
Secondaire
Tertiaire

Historique_peupl_ecofor_2016
Chasse_2016
Coupe récente 0-10 ans
Régénération 10-30 ans
ZE_MDDELCC_20151119
Infras_PAFIO_v6_07351_Fev2016

CH_PAFIO_V6_07351_Fev2016
INTERV_PLA
Amélioration
Entretien
Implantation
ZE_MDDELCC_20151119

PAFIO_V6_07351_Fev2016
FA_TRAIT
CP
CR
PAFIO_V1-V6_07351_Fev2016
Refuges_biologiques_07351
Frayeres_MRN_Affectations_LaVerendrye

MAJ_Ponts_Laverendrye
MAJ_STATUT
Fermé
Inconnu
Ouvert
Parcours_canot_l
RAIF_14-15_07351_MFFP_20151204
PRAN_accept_15-16_07352_juin2015
Belair_BMMB_07351_20151026

1:30 000 * pour format de papier 11 x 17

0 0,65 1,3 1,95 Km

Projection universelle transverse de Mercator (MTM), Zone 9
Système de référence nord-américain de 1983 (NAD 83)

Source : Ministère des Ressources naturelles et de la Faune
© Gouvernement du Québec
Société des établissements de plein air du Québec (Sépaq)

Production : Yannick Dufour, ing.f. Date: 2016-02-19

Réserves fauniques Québec

Sépaq

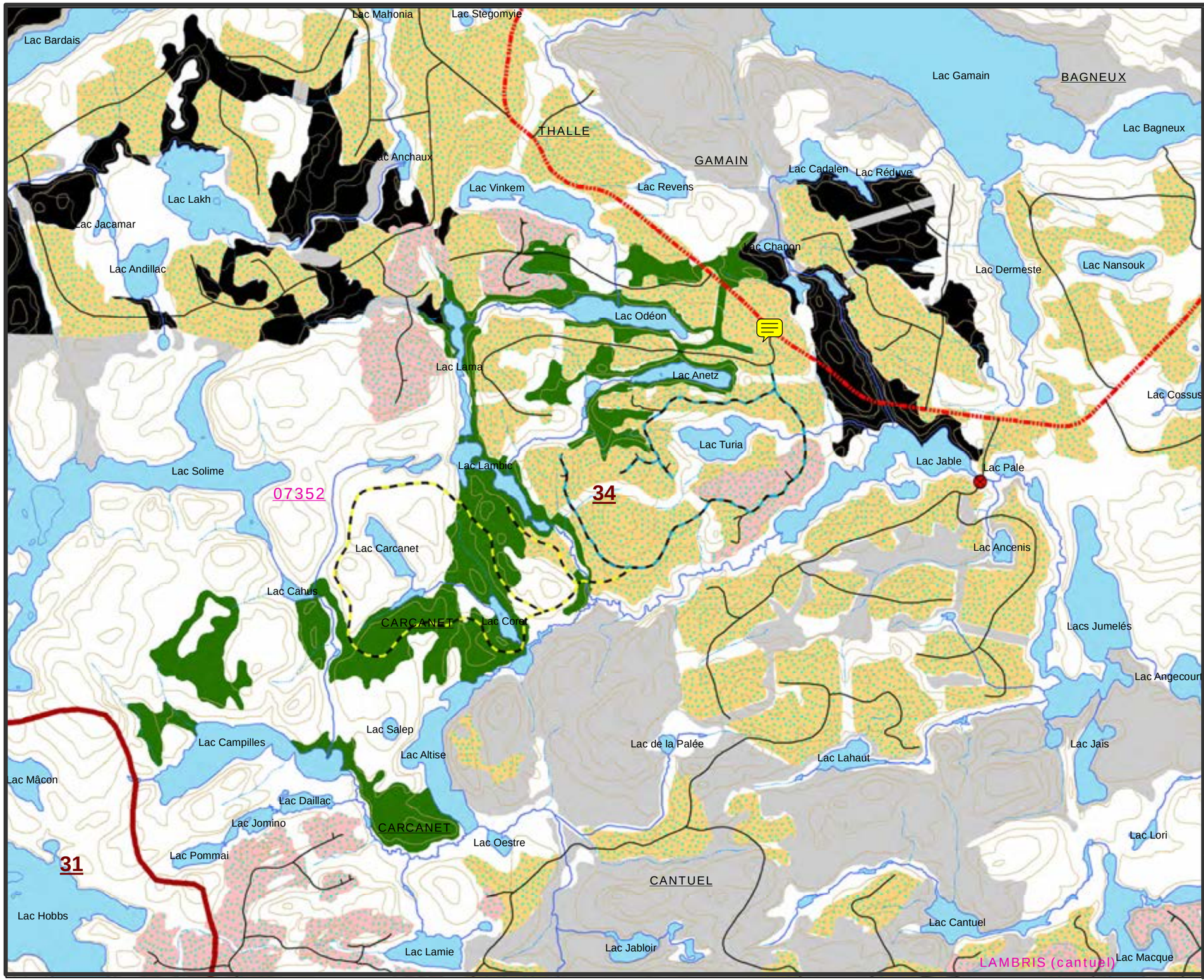

Réserve faunique La Vérendrye

Consultation publique
PAFIO V6 Outaouais
8 février au 3 mars

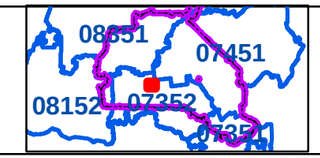

UAF_s
Limites_RF_Laverendrye_s
Lacs_strategiques

Voie_comm_etab_l
Desc_sepaq
- Chemin forestier
- Principale
- Provinciale
- Secondaire
- Tertiaire

Historique_peupl_ecofor_2016
Chasse_2016
- Coupe récente 0-10 ans
- Régénération 10-30 ans
- ZE_MDDELCC_20151119
- Infras_PAFIO_v6_07351_Fev2016

CH_PAFIO_V6_07351_Fev2016
INTERV_PLA
- Amélioration
- Entretien
- Implantation
- ZE_MDDELCC_20151119

PAFIO_V6_07351_Fev2016
FA_TRAIT
- CP
- CR
- PAFIO_V1-V6_07351_Fev2016
- Refuges_biologiques_07351
- Frayeres_MRN_Affectations_LaVerendrye

MAJ_Ponts_Laverendrye
MAJ_STATUT
- Fermé
- Inconnu
- Ouvert
- Parcours_canot_l
- RAIF_14-15_07351_MFFP_20151204
- PRAN_accept_15-16_07352_juin2015
- Belair_BMMB_07351_20151026

1:25 000 * pour format de papier 11 x 17

0 0,5 1 1,5 Km

Projection universelle transverse de Mercator (MTM), Zone 9
Système de référence nord-américain de 1983 (NAD 83)

Source : Ministère des Ressources naturelles et de la Faune
© Gouvernement du Québec
Société des établissements de plein air du Québec (Sépaq)

Production : Yannick Dufour, ing.f. Date: 2016-02-19

Réserves fauniques Québec

Sépaq

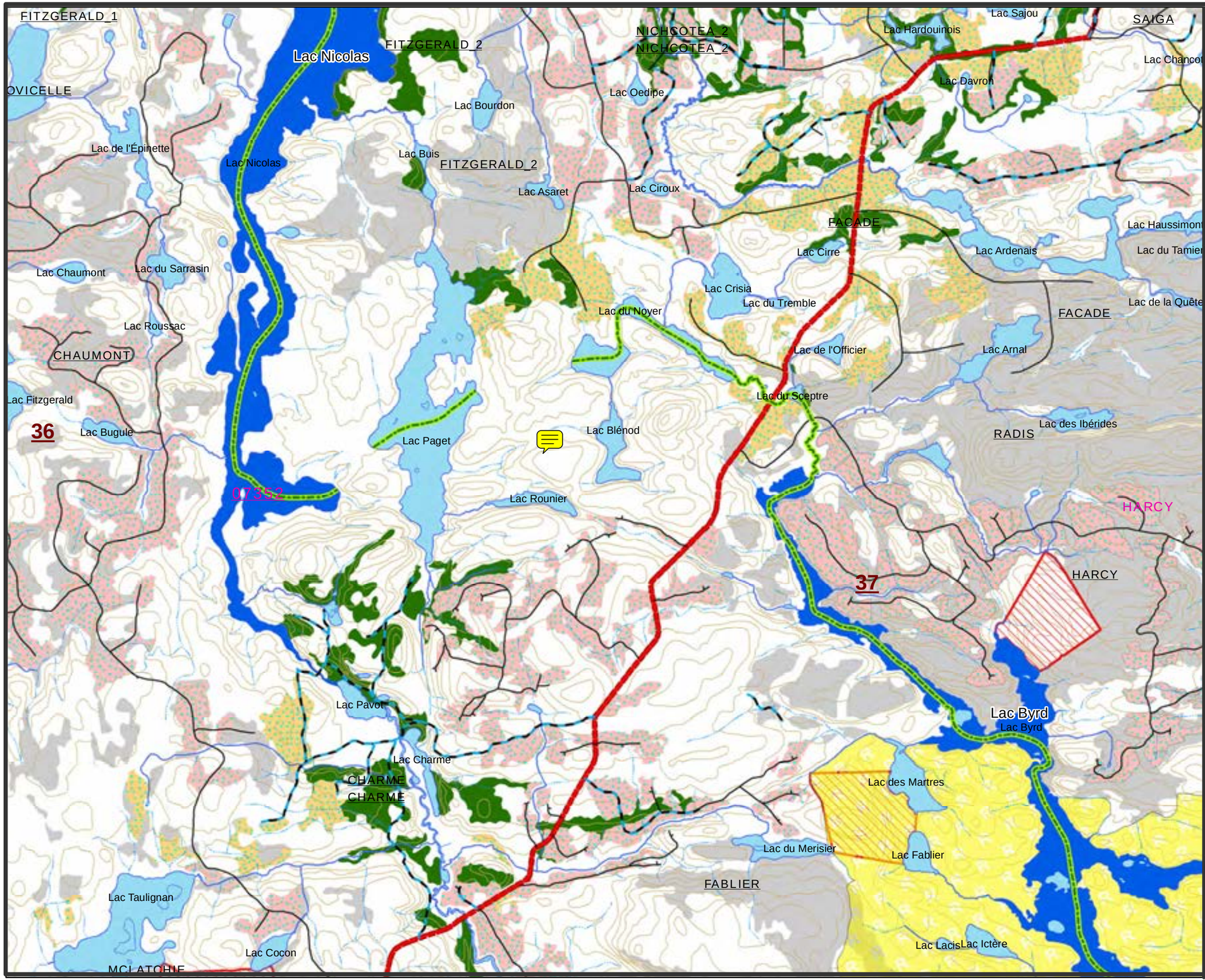

Réserve faunique La Vérendrye

Consultation publique
PAFIO V6 Outaouais
8 février au 3 mars

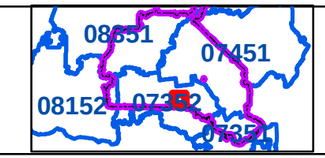

UAF_s
Limites_RF_Laverendrye_s
Lacs_strategiques

Voie_comm_etab_l
Desc_sepaq
- Chemin forestier
- Principale
- Provinciale
- Secondaire
- Tertiaire

Historique_peupl_ecofor_2016
Chasse_2016
- Coupe récente 0-10 ans
- Régénération 10-30 ans
- ZE_MDDELCC_20151119
- Infras_PAFIO_v6_07351_Fev2016

CH_PAFIO_V6_07351_Fev2016
INTERV_PLA
- Amélioration
- Entretien
- Implantation
- ZE_MDDELCC_20151119

PAFIO_V6_07351_Fev2016
FA_TRAIT
- CP
- CR
- PAFIO_V1-V6_07351_Fev2016
- Refuges_biologiques_07351
- Frayeres_MRN_Affectations_LaVerendrye

MAJ_Ponts_Laverendrye
MAJ_STATUT
- Fermé
- Inconnu
- Ouvert
- Parcours_canot_l
- RAIF_14-15_07351_MFFP_20151204
- PRAN_accept_15-16_07352_juin2015
- Belair_BMMB_07351_20151026

1:40 000 * pour format de papier 11 x 17

0 0,85 1,7 2,55 Km

Projection universelle transverse de Mercator (MTM), Zone 9
Système de référence nord-américain de 1983 (NAD 83)

Source : Ministère des Ressources naturelles et de la Faune
© Gouvernement du Québec
Société des établissements de plein air du Québec (Sépaq)

Production : Yannick Dufour, ing.f. Date: 2016-02-19

Réserves fauniques Québec

Sépaq

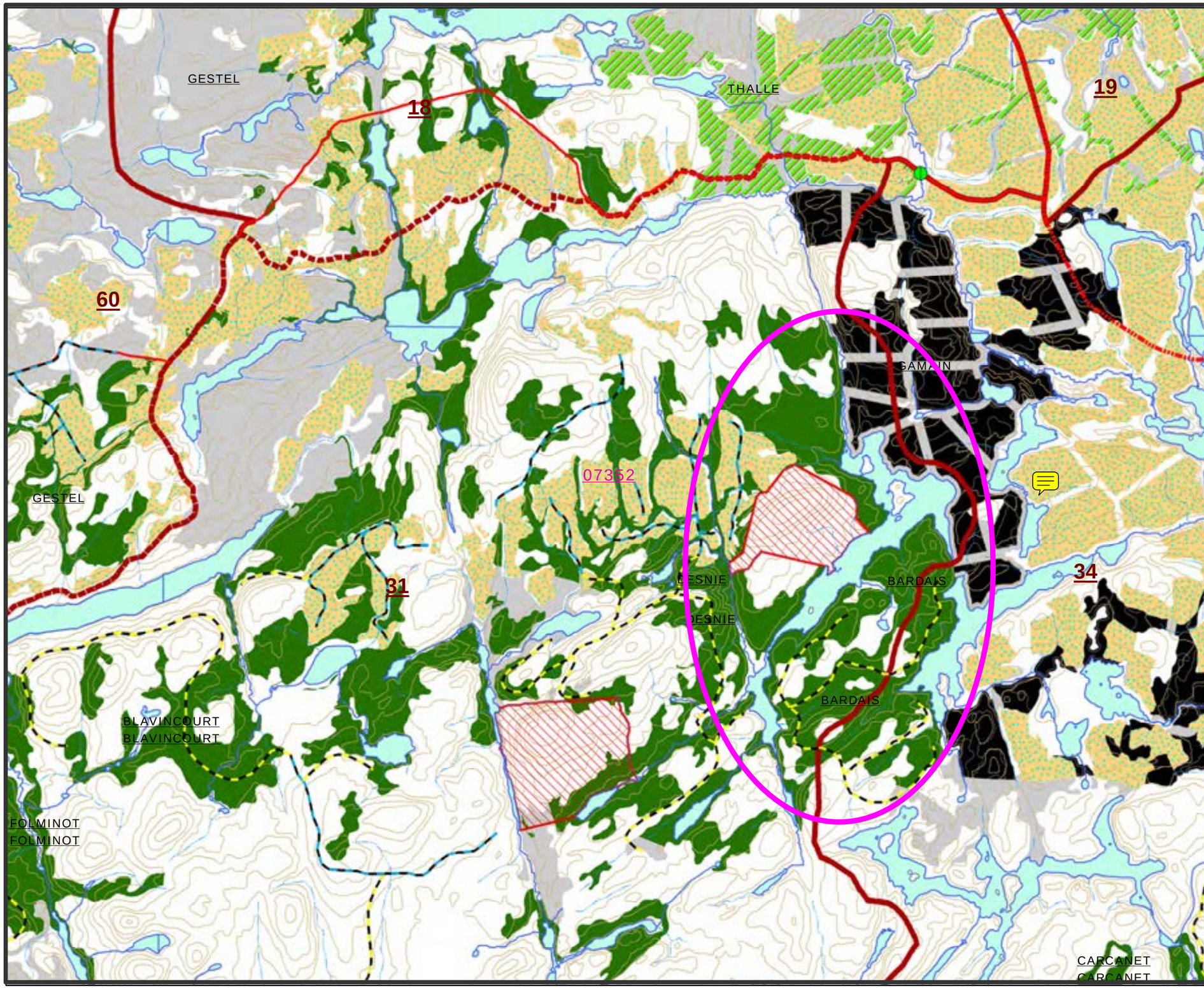

Réserve faunique La Vérendrye

Consultation publique
PAFIO V6 Outaouais
8 février au 3 mars

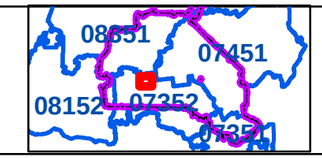

UAF_s
Limites_RF_Laverendrye_s
Lacs_strategiques

Voie_comm_etab_l
Desc_sepaq
Principale
Provinciale
Secondaire
Tertiaire

Historique_peupl_ecofor_2016
Chasse_2016
Coupe récente 0-10 ans
Régénération 10-30 ans
ZE_MDDELCC_20151119
Infras_PAFIO_v6_07351_Fev2016

CH_PAFIO_V6_07351_Fev2016
INTERV_PLA
Amélioration
Entretien
Implantation
ZE_MDDELCC_20151119

PAFIO_V6_07351_Fev2016
FA_TRAIT
CP
CR
PAFIO_V1-V6_07351_Fev2016
Refuges_biologiques_07351
Frayeres_MRN_Affectations_LaVerendrye

MAJ_Ponts_Laverendrye
MAJ_STATUT
Fermé
Inconnu
Ouvert
Parcours_canot_l
RAIF_14-15_07351_MFFP_20151204
PRAN_accept_15-16_07352_juin2015
Belair_BMMB_07351_20151026

1:40 000 *** pour format de papier 11 x 17**

0 0,85 1,7 2,55 Km

Projection universelle transverse de Mercator (MTM), Zone 9
Système de référence nord-américain de 1983 (NAD 83)

Source : Ministère des Ressources naturelles et de la Faune
© Gouvernement du Québec
Société des établissements de plein air du Québec (Sépaq)

Production : Yannick Dufour, ing.f. Date: 2016-02-19

Réserves fauniques Québec

Sépaq

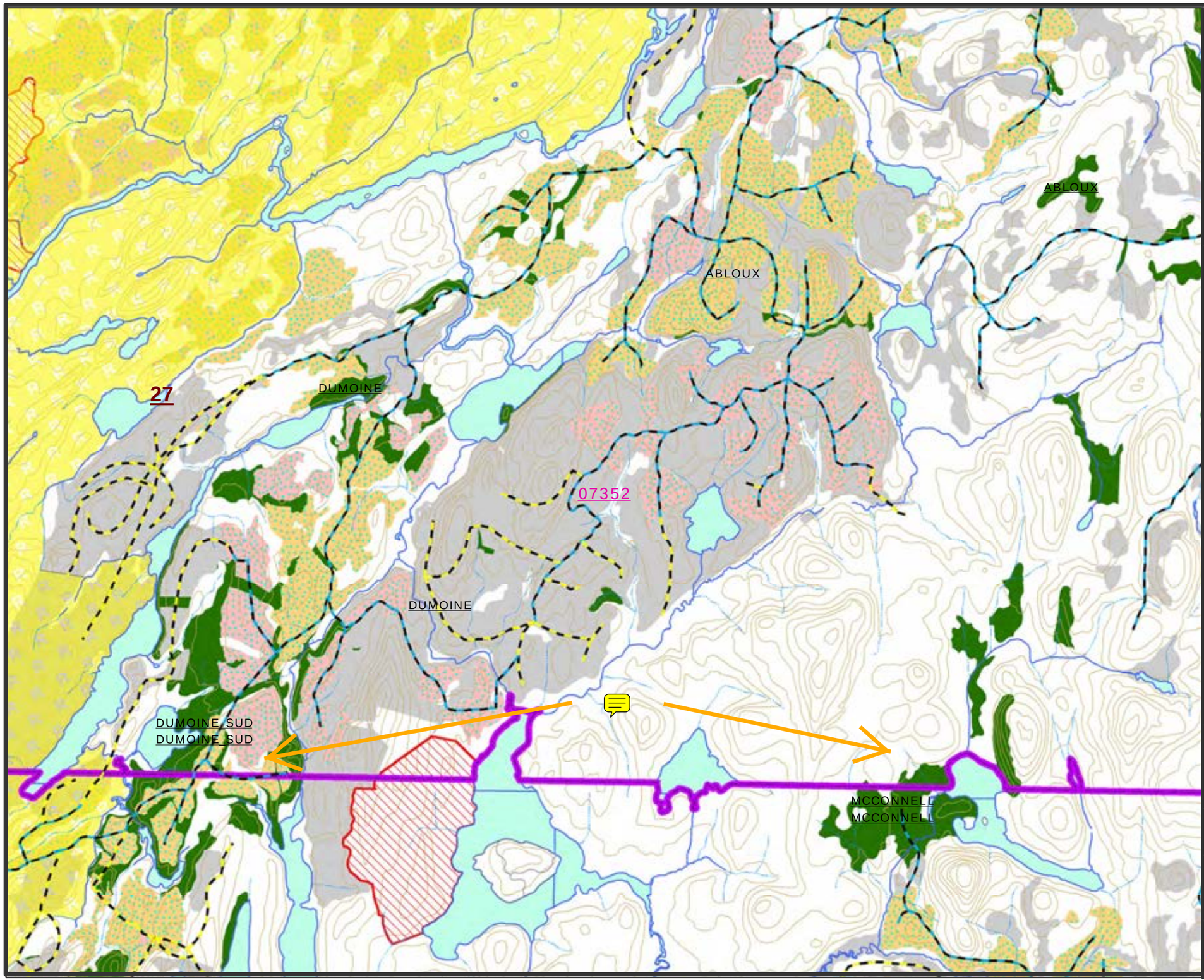

Réserve faunique La Vérendrye

Consultation publique
PAFIO V6 Outaouais
8 février au 3 mars

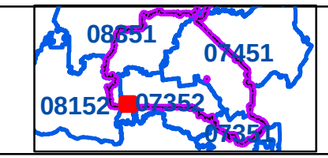

UAF_s
Limites_RF_Laverendrye_s
Lacs_strategiques

Voie_comm_etab_l
Desc_sepaq
Principale
Provinciale
Secondaire
Tertiaire

Historique_peupl_ecofor_2016
Chasse_2016
Coupe récente 0-10 ans
Régénération 10-30 ans
ZE_MDDELCC_20151119
Infras_PAFIO_v6_07351_Fev2016

CH_PAFIO_V6_07351_Fev2016
INTERV_PLA
Amélioration
Entretien
Implantation
ZE_MDDELCC_20151119

PAFIO_V6_07351_Fev2016
FA_TRAIT
CP
CR
PAFIO_V1-V6_07351_Fev2016
Refuges_biologiques_07351
Frayeres_MRN_Affectations_LaVerendrye

MAJ_Ponts_Laverendrye
MAJ_STATUT
Fermé
Inconnu
Ouvert
Parcours_canot_l
RAIF_14-15_07351_MFFP_20151204
PRAN_accept_15-16_07352_juin2015
Belair_BMMB_07351_20151026

1:35 000 *** pour format de papier 11 x 17**

0 0,75 1,5 2,25 Km

Projection universelle transverse de Mercator (MTM), Zone 9
Système de référence nord-américain de 1983 (NAD 83)

Source : Ministère des Ressources naturelles et de la Faune
© Gouvernement du Québec
Société des établissements de plein air du Québec (Sépaq)

Production : Yannick Dufour, ing.f. Date: 2016-02-19

Réserves fauniques Québec

Sépaq

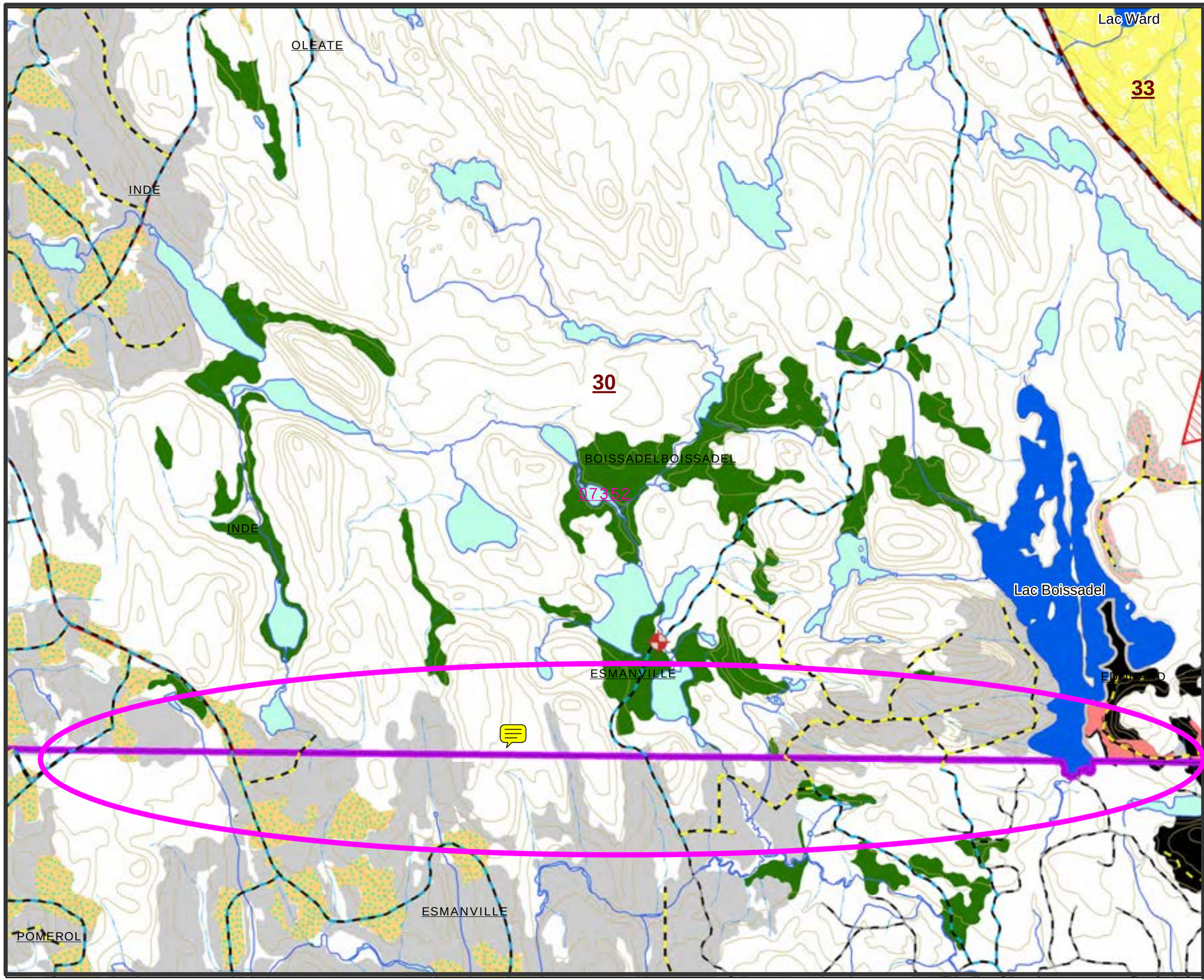

Réserve faunique La Vérendrye

Consultation publique
PAFIO V6 Outaouais
8 février au 3 mars

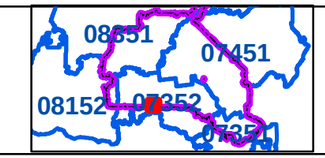

UAF_s
Limites_RF_Laverendrye_s
Lacs_strategiques

Voie_comm_etab_l
Desc_sepaq
Principale
Provinciale
Secondaire
Tertiaire

Historique_peupl_ecofor_2016
Chasse_2016
Coupe récente 0-10 ans
Régénération 10-30 ans
ZE_MDDELCC_20151119
Infras_PAFIO_v6_07351_Fev2016

CH_PAFIO_V6_07351_Fev2016
INTERV_PLA
Amélioration
Entretien
Implantation
ZE_MDDELCC_20151119

PAFIO_V6_07351_Fev2016
FA_TRAIT
CP
CR
PAFIO_V1-V6_07351_Fev2016
Refuges_biologiques_07351
Frayeres_MRN_Affectations_LaVerendrye

MAJ_Ponts_Laverendrye
MAJ_STATUT
Fermé
Inconnu
Ouvert
Parcours_canot_l
RAIF_14-15_07351_MFFP_20151204
PRAN_accept_15-16_07352_juin2015
Belair_BMMB_07351_20151026

1:30 000 * pour format de papier 11 x 17

0 0,65 1,3 1,95 Km

Projection universelle transverse de Mercator (MTM), Zone 9
Système de référence nord-américain de 1983 (NAD 83)

Source : Ministère des Ressources naturelles et de la Faune
© Gouvernement du Québec
Société des établissements de plein air du Québec (Sépaq)

Production : Yannick Dufour, ing.f. Date: 2016-02-19

Réserves fauniques Québec

Sépaq

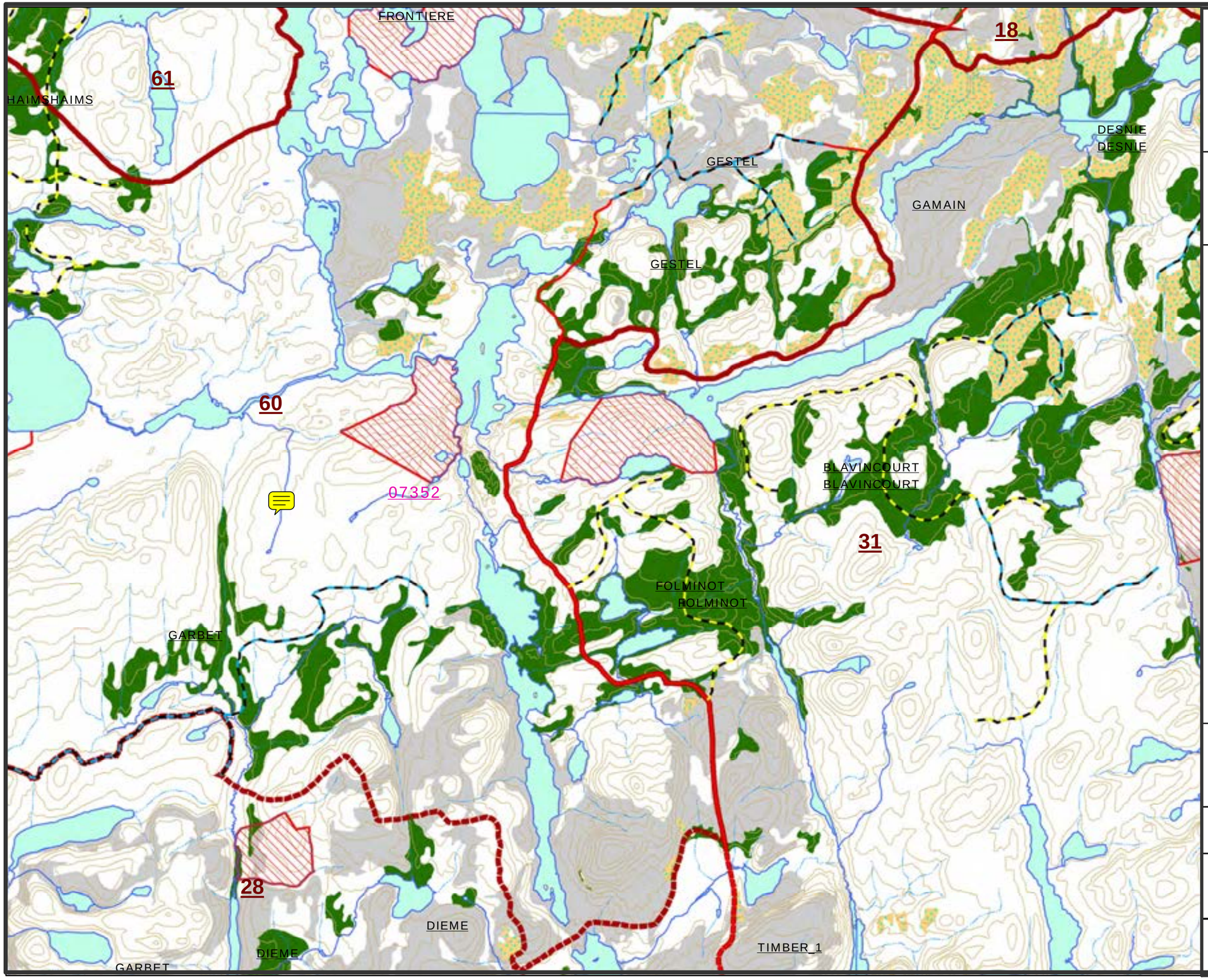

Réserve faunique La Vérendrye

Consultation publique
PAFIO V6 Outaouais
8 février au 3 mars

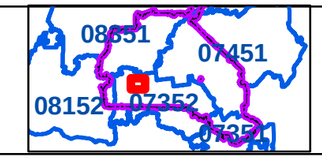

UAF_s
Limites_RF_Laverendrye_s
Lacs_strategiques

Voie_comm_etab_l
Desc_sepaq
Principale
Provinciale
Secondaire
Tertiaire

Historique_peupl_ecofor_2016
Chasse_2016
Coupe récente 0-10 ans
Régénération 10-30 ans
ZE_MDDELCC_20151119
Infras_PAFIO_v6_07351_Fev2016

CH_PAFIO_V6_07351_Fev2016
INTERV_PLA
Amélioration
Entretien
Implantation
ZE_MDDELCC_20151119

PAFIO_V6_07351_Fev2016
FA_TRAIT
CP
CR
PAFIO_V1-V6_07351_Fev2016
Refuges_biologiques_07351
Frayeres_MRN_Affectations_LaVerendrye

MAJ_Ponts_Laverendrye
MAJ_STATUT
Fermé
Inconnu
Ouvert
Parcours_canot_l
RAIF_14-15_07351_MFFP_20151204
PRAN_accept_15-16_07352_juin2015
Belair_BMMB_07351_20151026

1:45 000 * pour format de papier 11 x 17

0 1 2 3 Km

Projection universelle transverse de Mercator (MTM), Zone 9
Système de référence nord-américain de 1983 (NAD 83)

Source : Ministère des Ressources naturelles et de la Faune
© Gouvernement du Québec
Société des établissements de plein air du Québec (Sépaq)

Production : Yannick Dufour, ing.f. Date: 2016-02-19

Réserves fauniques Québec

Sépaq

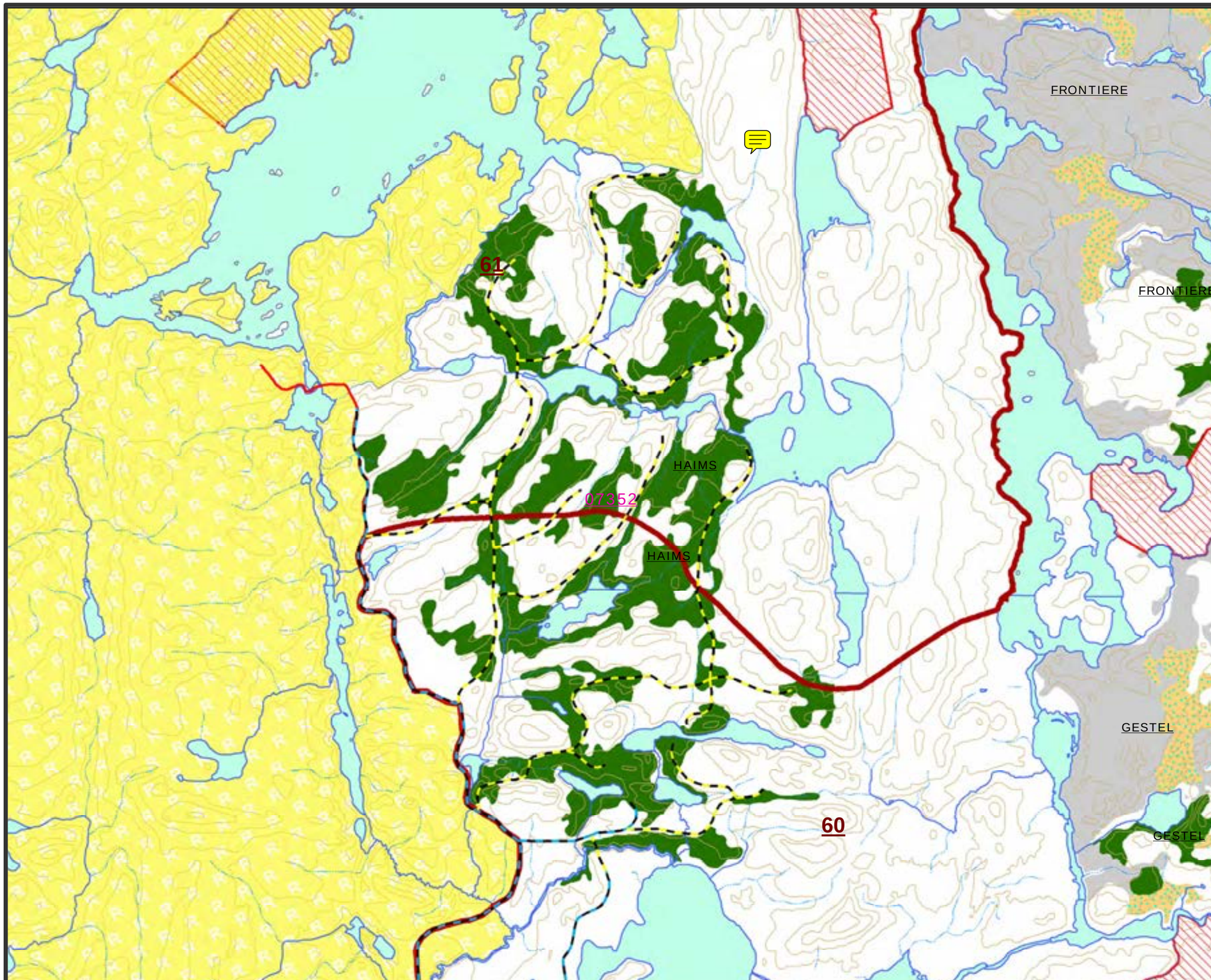

Réserve faunique La Vérendrye

Consultation publique
PAFIO V6 Outaouais
8 février au 3 mars

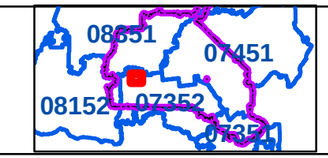

UAF_s
Limites_RF_Laverendrye_s
Lacs_strategiques

Voie_comm_etab_l
Desc_sepaq
Principale
Provinciale
Secondaire
Tertiaire

Historique_peupl_ecofor_2016
Chasse_2016
Coupe récente 0-10 ans
Régénération 10-30 ans
ZE_MDDELCC_20151119
Infras_PAFIO_v6_07351_Fev2016

CH_PAFIO_V6_07351_Fev2016
INTERV_PLA
Amélioration
Entretien
Implantation
ZE_MDDELCC_20151119

PAFIO_V6_07351_Fev2016
FA_TRAIT
CP
CR
PAFIO_V1-V6_07351_Fev2016
Refuges_biologiques_07351
Frayeres_MRN_Affectations_LaVerendrye

MAJ_Ponts_Laverendrye
MAJ_STATUT
Fermé
Inconnu
Ouvert
Parcours_canot_l
RAIF_14-15_07351_MFFP_20151204
PRAN_accept_15-16_07352_juin2015
Belair_BMMB_07351_20151026

1:35 000 *** pour format de papier 11 x 17**

0 0,75 1,5 2,25 Km

Projection universelle transverse de Mercator (MTM), Zone 9
Système de référence nord-américain de 1983 (NAD 83)

Source : Ministère des Ressources naturelles et de la Faune
© Gouvernement du Québec
Société des établissements de plein air du Québec (Sépaq)

Production : Yannick Dufour, ing.f. Date: 2016-02-19

Réserves fauniques Québec
Sépaq

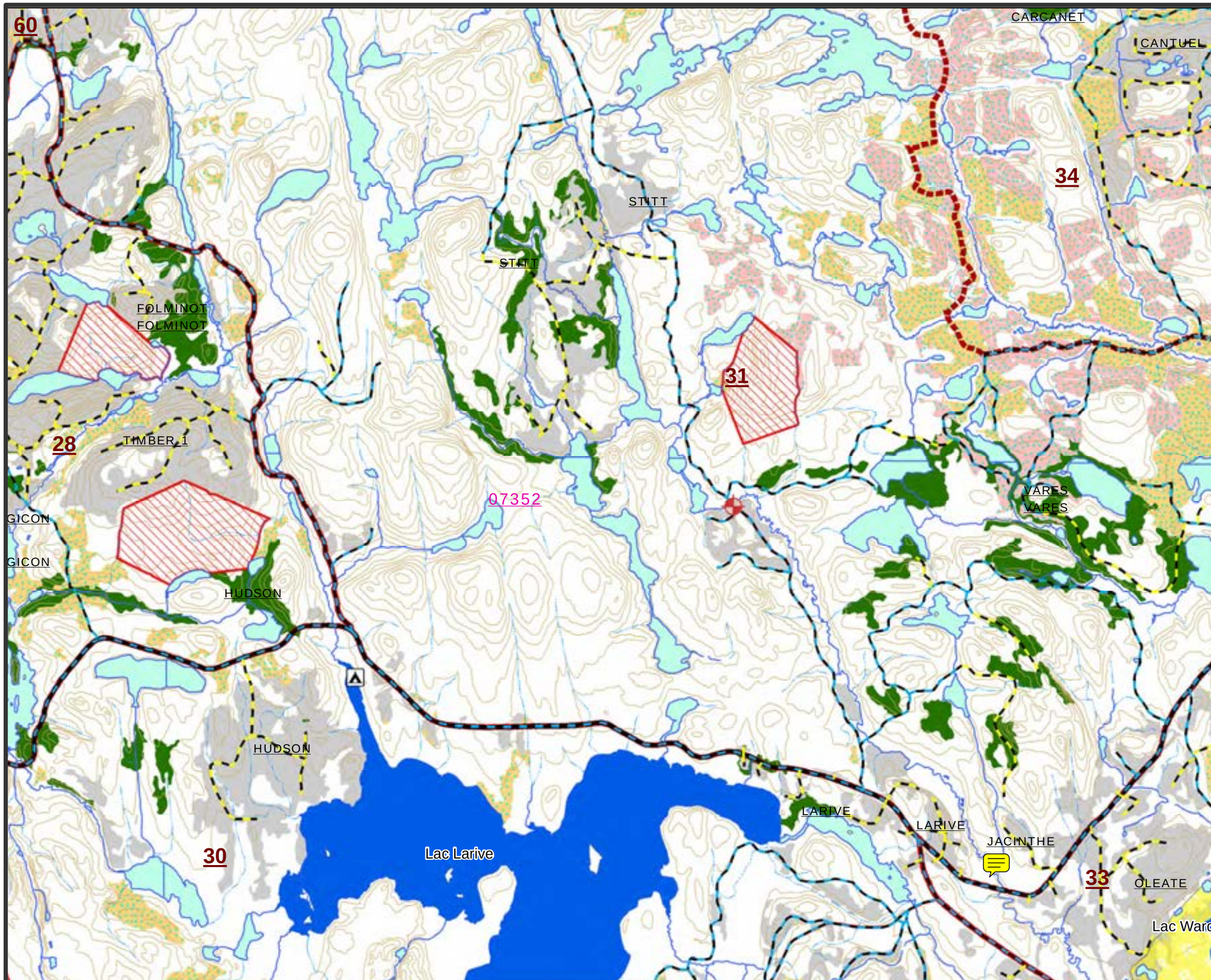

Réserve faunique La Vérendrye

Consultation publique
PAFIO V6 Outaouais
8 février au 3 mars

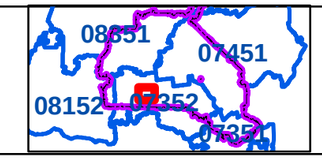

UAF_s
Limites_RF_Laverendrye_s
Lacs_strategiques

Voie_comm_etab_l
Desc_sepaq
Principale
Provinciale
Secondaire
Tertiaire

Historique_peupl_ecofor_2016
Chasse_2016
Coupe récente 0-10 ans
Régénération 10-30 ans
ZE_MDDELCC_20151119
Infras_PAFIO_v6_07351_Fev2016

CH_PAFIO_V6_07351_Fev2016
INTERV_PLA
Amélioration
Entretien
Implantation
ZE_MDDELCC_20151119

PAFIO_V6_07351_Fev2016
FA_TRAIT
CP
CR
PAFIO_V1-V6_07351_Fev2016
Refuges_biologiques_07351
Frayeres_MRN_Affectations_LaVerendrye

MAJ_Ponts_Laverendrye
MAJ_STATUT
Fermé
Inconnu
Ouvert
Parcours_canot_l
RAIF_14-15_07351_MFFP_20151204
PRAN_accept_15-16_07352_juin2015
Belair_BMMB_07351_20151026

1:50 000 * pour format de papier 11 x 17

0 1 2 3 Km

Projection universelle transverse de Mercator (MTM), Zone 9
Système de référence nord-américain de 1983 (NAD 83)

Source : Ministère des Ressources naturelles et de la Faune
© Gouvernement du Québec
Société des établissements de plein air du Québec (Sépaq)

Production : Yannick Dufour, ing.f. Date: 2016-02-19

Réserves fauniques Québec

Sépaq

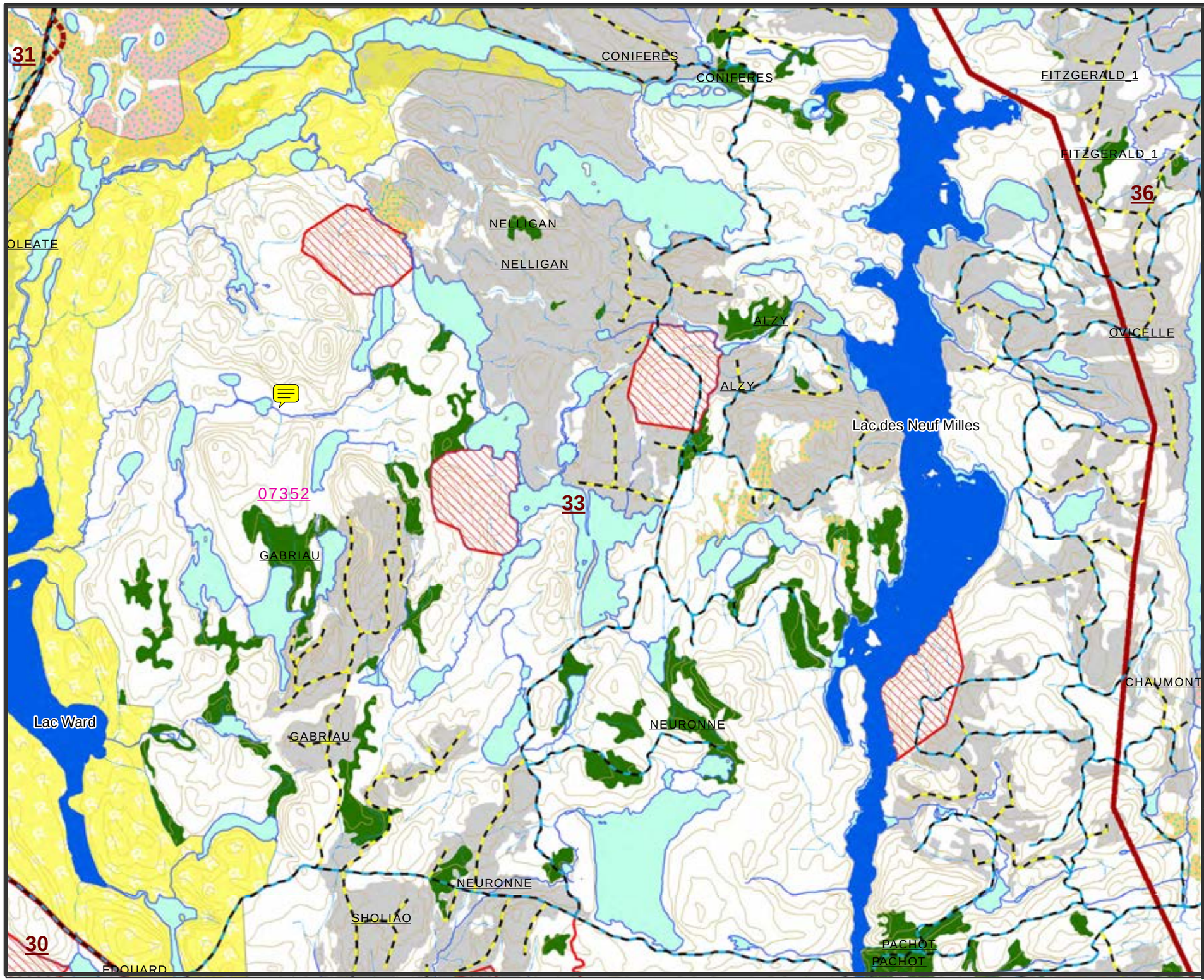

Réserve faunique La Vérendrye

Consultation publique
PAFIO V6 Outaouais
8 février au 3 mars

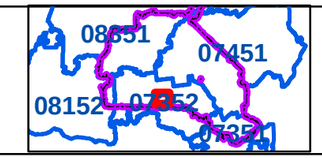

UAF_s
Limites_RF_Laverendrye_s
Lacs_strategiques

Voie_comm_etab_l
Desc_sepaq
Principale
Provinciale
Secondaire
Tertiaire

Historique_peupl_ecofor_2016
Chasse_2016
Coupe récente 0-10 ans
Régénération 10-30 ans
ZE_MDDELCC_20151119
Infras_PAFIO_v6_07351_Fev2016

CH_PAFIO_V6_07351_Fev2016
INTERV_PLA
Amélioration
Entretien
Implantation
ZE_MDDELCC_20151119

PAFIO_V6_07351_Fev2016
FA_TRAIT
CP
CR
PAFIO_V1-V6_07351_Fev2016
Refuges_biologiques_07351
Frayeres_MRN_Affectations_LaVerendrye

MAJ_Ponts_Laverendrye
MAJ_STATUT
Fermé
Inconnu
Ouvert
Parcours_canot_l
RAIF_14-15_07351_MFFP_20151204
PRAN_accept_15-16_07352_juin2015
Belair_BMMB_07351_20151026

1:45 000 * pour format de papier 11 x 17

0 1 2 3 Km

Projection universelle transverse de Mercator (MTM), Zone 9
Système de référence nord-américain de 1983 (NAD 83)

Source : Ministère des Ressources naturelles et de la Faune
© Gouvernement du Québec
Société des établissements de plein air du Québec (Sépaq)

Production : Yannick Dufour, ing.f. Date: 2016-02-19

Réserves fauniques Québec

Sépaq

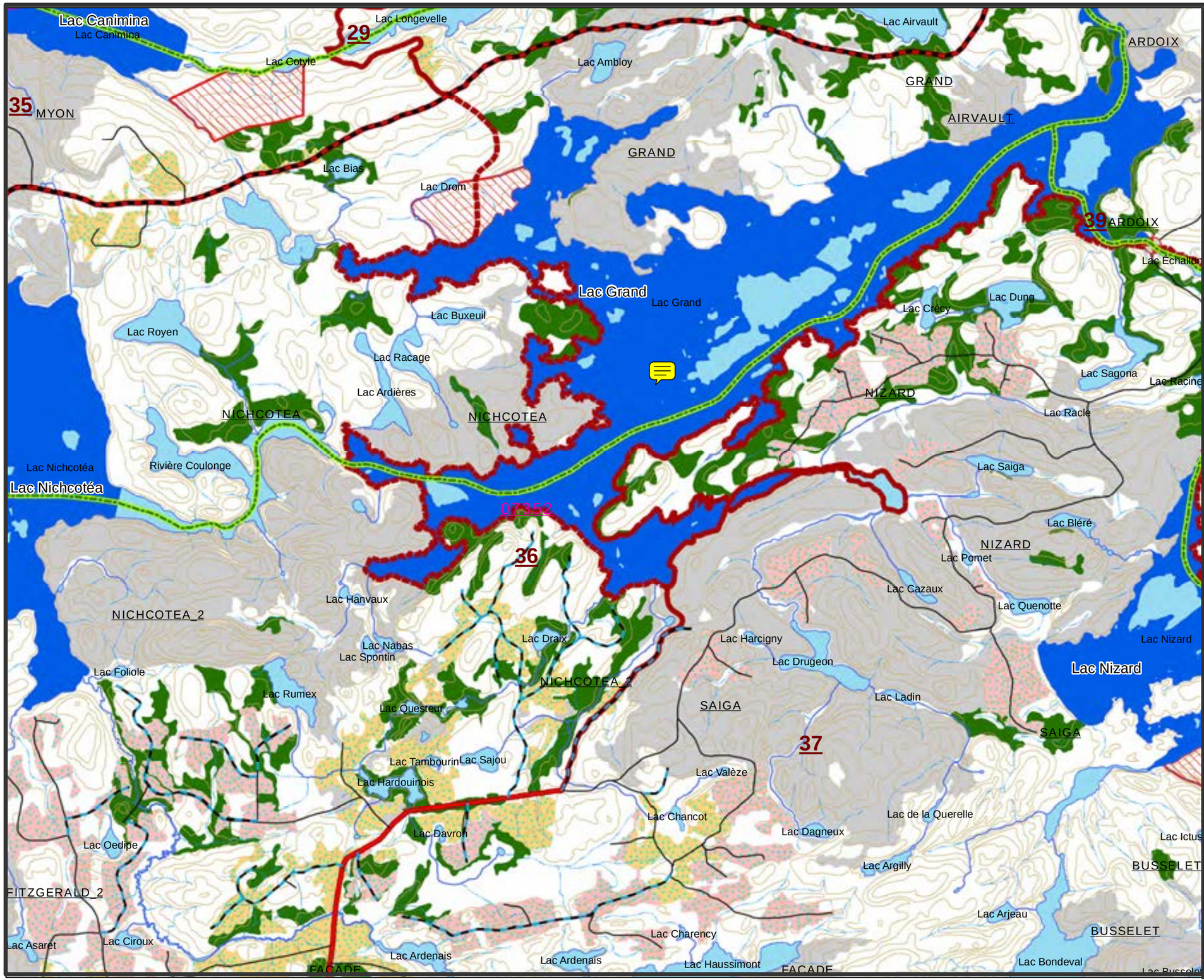

Réserve faunique La Vérendrye

Consultation publique
PAFIO V6 Outaouais
8 février au 3 mars

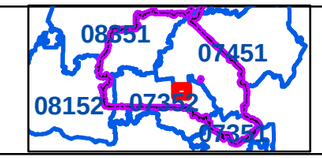

UAF_s
Limites_RF_Laverendrye_s
Lacs_strategiques

Voie_comm_etab_l
Desc_sepaq
Chemin forestier
Principale
Provinciale
Secondaire
Tertiaire

Historique_peupl_ecofor_2016
Chasse_2016
Coupe récente 0-10 ans
Régénération 10-30 ans
ZE_MDDELCC_20151119
Infras_PAFIO_v6_07351_Fev2016

CH_PAFIO_V6_07351_Fev2016
INTERV_PLA
Amélioration
Entretien
Implantation
ZE_MDDELCC_20151119

PAFIO_V6_07351_Fev2016
FA_TRAIT
CP
CR
PAFIO_V1-V6_07351_Fev2016
Refuges_biologiques_07351
Frayeres_MRN_Affectations_LaVerendrye

MAJ_Ponts_Laverendrye
MAJ_STATUT
Fermé
Inconnu
Ouvert
Parcours_canot_l
RAIF_14-15_07351_MFFP_20151204
PRAN_accept_15-16_07352_juin2015
Belair_BMMB_07351_20151026

1:40 000 * pour format de papier 11 x 17

0 0,85 1,7 2,55 Km

Projection universelle transverse de Mercator (MTM), Zone 9
Système de référence nord-américain de 1983 (NAD 83)

Source : Ministère des Ressources naturelles et de la Faune
© Gouvernement du Québec
Société des établissements de plein air du Québec (Sépaq)

Production : Yannick Dufour, ing.f. Date: 2016-02-19

Réserves fauniques Québec

Sépaq

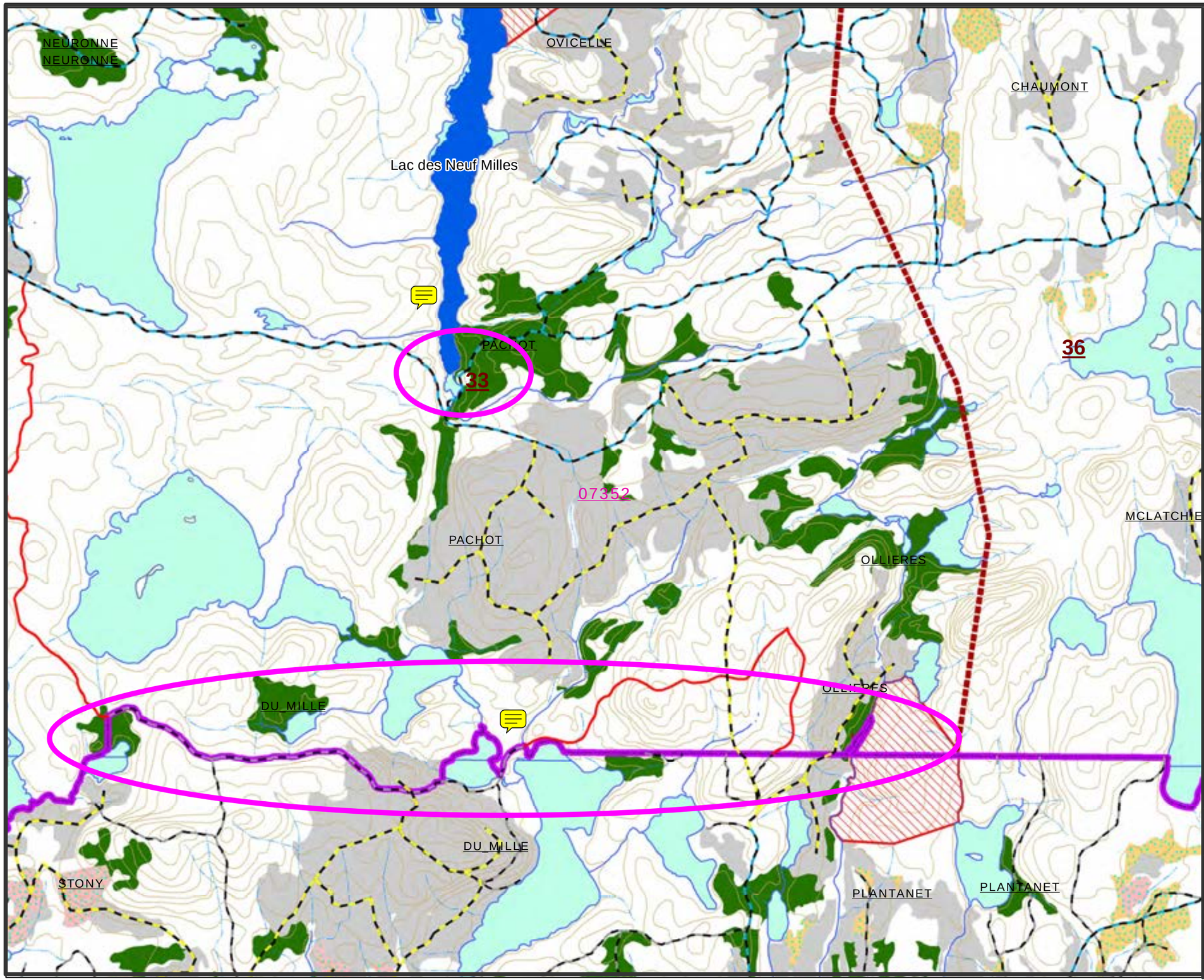

Réserve faunique La Vérendrye

Consultation publique
PAFIO V6 Outaouais
8 février au 3 mars

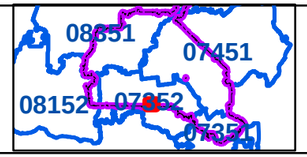

UAF_s
Limites_RF_Laverendrye_s
Lacs_strategiques

Voie_comm_etab_l
Desc_sepaq
Principale
Provinciale
Secondaire
Tertiaire

Historique_peupl_ecofor_2016
Chasse_2016
Coupe récente 0-10 ans
Régénération 10-30 ans
ZE_MDDELCC_20151119
Infras_PAFIO_v6_07351_Fev2016

CH_PAFIO_V6_07351_Fev2016
INTERV_PLA
Amélioration
Entretien
Implantation
ZE_MDDELCC_20151119

PAFIO_V6_07351_Fev2016
FA_TRAIT
CP
CR
PAFIO_V1-V6_07351_Fev2016
Refuges_biologiques_07351
Frayeres_MRN_Affectations_LaVerendrye

MAJ_Ponts_Laverendrye
MAJ_STATUT
Fermé
Inconnu
Ouvert
Parcours_canot_l
RAIF_14-15_07351_MFFP_20151204
PRAN_accept_15-16_07352_juin2015
Belair_BMMB_07351_20151026

1:30 000 *** pour format de papier 11 x 17**

0 0,65 1,3 1,95 Km

Projection universelle transverse de Mercator (MTM), Zone 9
Système de référence nord-américain de 1983 (NAD 83)

Source : Ministère des Ressources naturelles et de la Faune
© Gouvernement du Québec
Société des établissements de plein air du Québec (Sépaq)

Production : Yannick Dufour, ing.f. Date: 2016-02-19

Réserves fauniques Québec

Sépaq

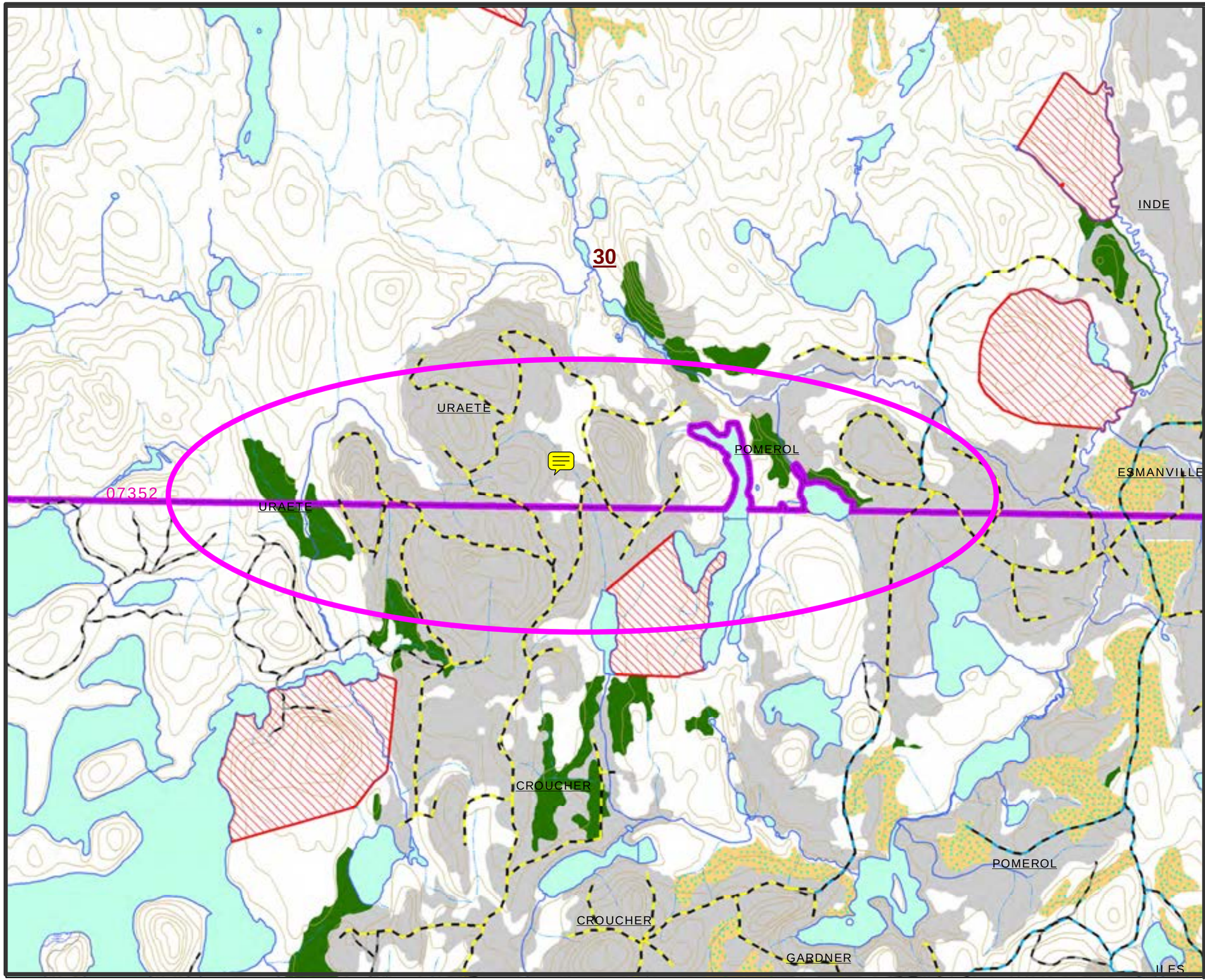

Réserve faunique La Vérendrye

Consultation publique
PAFIO V6 Outaouais
8 février au 3 mars

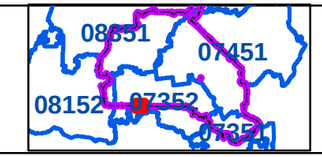

UAF_s
Limites_RF_Laverendrye_s
Lacs_strategiques

Voie_comm_etab_l
Desc_sepaq
Principale
Provinciale
Secondaire
Tertiaire

Historique_peupl_ecofor_2016
Chasse_2016
Coupe récente 0-10 ans
Régénération 10-30 ans
ZE_MDDELCC_20151119
Infras_PAFIO_v6_07351_Fev2016

CH_PAFIO_V6_07351_Fev2016
INTERV_PLA
Amélioration
Entretien
Implantation
ZE_MDDELCC_20151119

PAFIO_V6_07351_Fev2016
FA_TRAIT
CP
CR
PAFIO_V1-V6_07351_Fev2016
Refuges_biologiques_07351
Frayeres_MRN_Affectations_LaVerendrye

MAJ_Ponts_Laverendrye
MAJ_STATUT
Fermé
Inconnu
Ouvert
Parcours_canot_l
RAIF_14-15_07351_MFFP_20151204
PRAN_accept_15-16_07352_juin2015
Belair_BMMB_07351_20151026

1:30 000 *** pour format de papier 11 x 17**

0 0,65 1,3 1,95 Km

Projection universelle transverse de Mercator (MTM), Zone 9
Système de référence nord-américain de 1983 (NAD 83)

Source : Ministère des Ressources naturelles et de la Faune
© Gouvernement du Québec
Société des établissements de plein air du Québec (Sépaq)

Production : Yannick Dufour, ing.f. Date: 2016-02-19

Réserves fauniques Québec

Sépaq

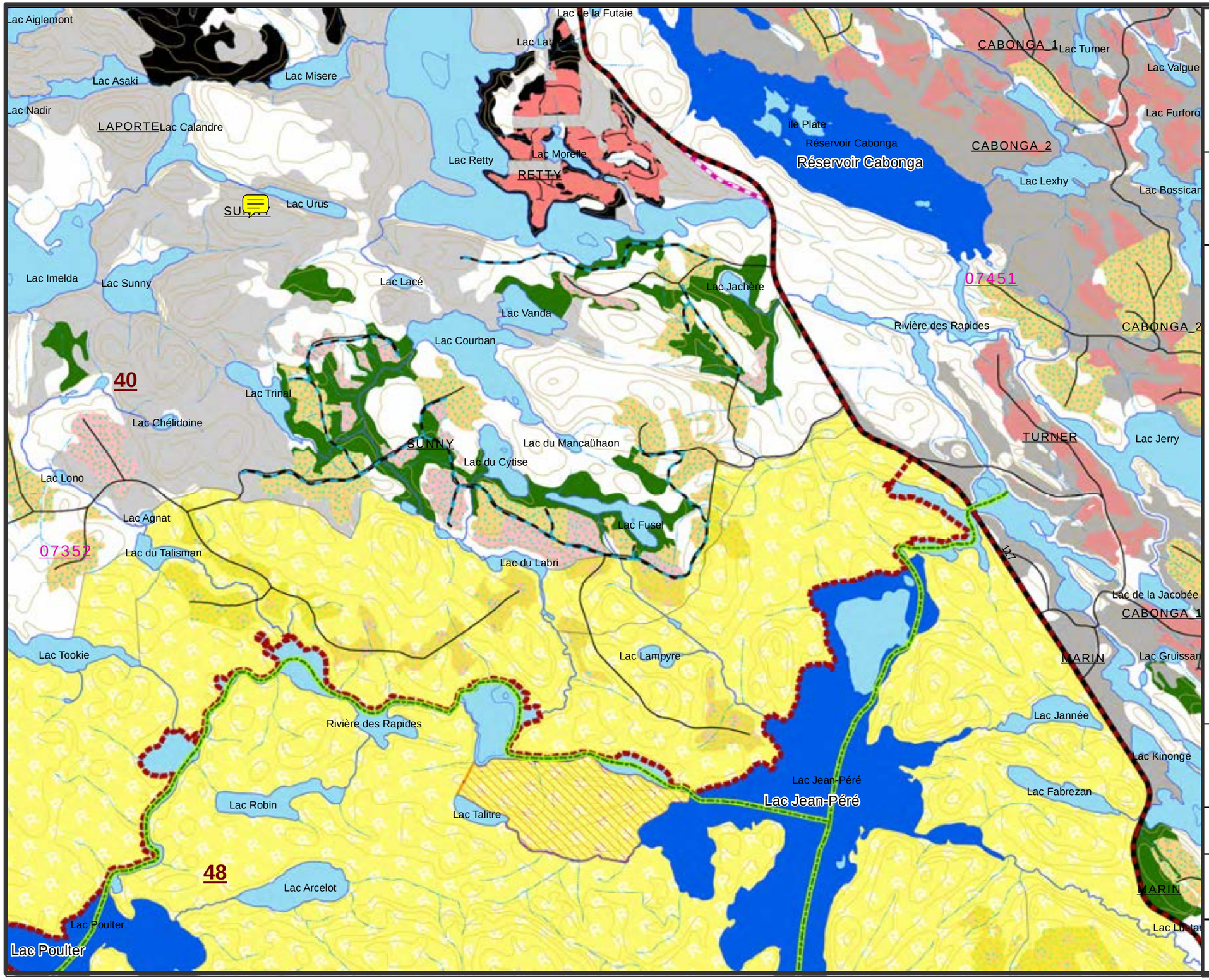

Réserve faunique La Vérendrye

Consultation publique
PAFIO V6 Outaouais
8 février au 3 mars

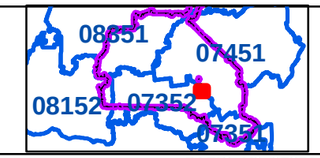

UAF_s
Limites_RF_Laverendrye_s
Lacs_strategiques

Voie_comm_etab_l
Desc_sepaq
- Chemin forestier
- Principale
- Provinciale
- Secondaire
- Tertiaire

Historique_peupl_ecofor_2016
Chasse_2016
- Coupe récente 0-10 ans
- Régénération 10-30 ans
- ZE_MDDELCC_20151119
- Infras_PAFIO_v6_07351_Fev2016

PAFIO_V6_07351_Fev2016
FA_TRAIT
- CP
- CR
- PAFIO_V1-V6_07351_Fev2016
- Refuges_biologiques_07351
- Frayeres_MRN_Affectations_LaVerendrye

MAJ_Ponts_Laverendrye
MAJ_STATUT
- Fermé
- Inconnu
- Ouvert
- Parcours_canot_l
- RAIF_14-15_07351_MFFP_20151204
- PRAN_accept_15-16_07352_juin2015
- Belair_BMMB_07351_20151026

CH_PAFIO_V6_07351_Fev2016
INTERV_PLA
- Amélioration
- Entretien
- Implantation
- ZE_MDDELCC_20151119

1:30 000 * pour format de papier 11 x 17

0 0,65 1,3 1,95 Km

Projection universelle transverse de Mercator (MTM), Zone 9
Système de référence nord-américain de 1983 (NAD 83)

Source : Ministère des Ressources naturelles et de la Faune
© Gouvernement du Québec
Société des établissements de plein air du Québec (Sépaq)

Production : Yannick Dufour, ing.f. Date: 2016-02-19

Réserves fauniques Québec

Sépaq

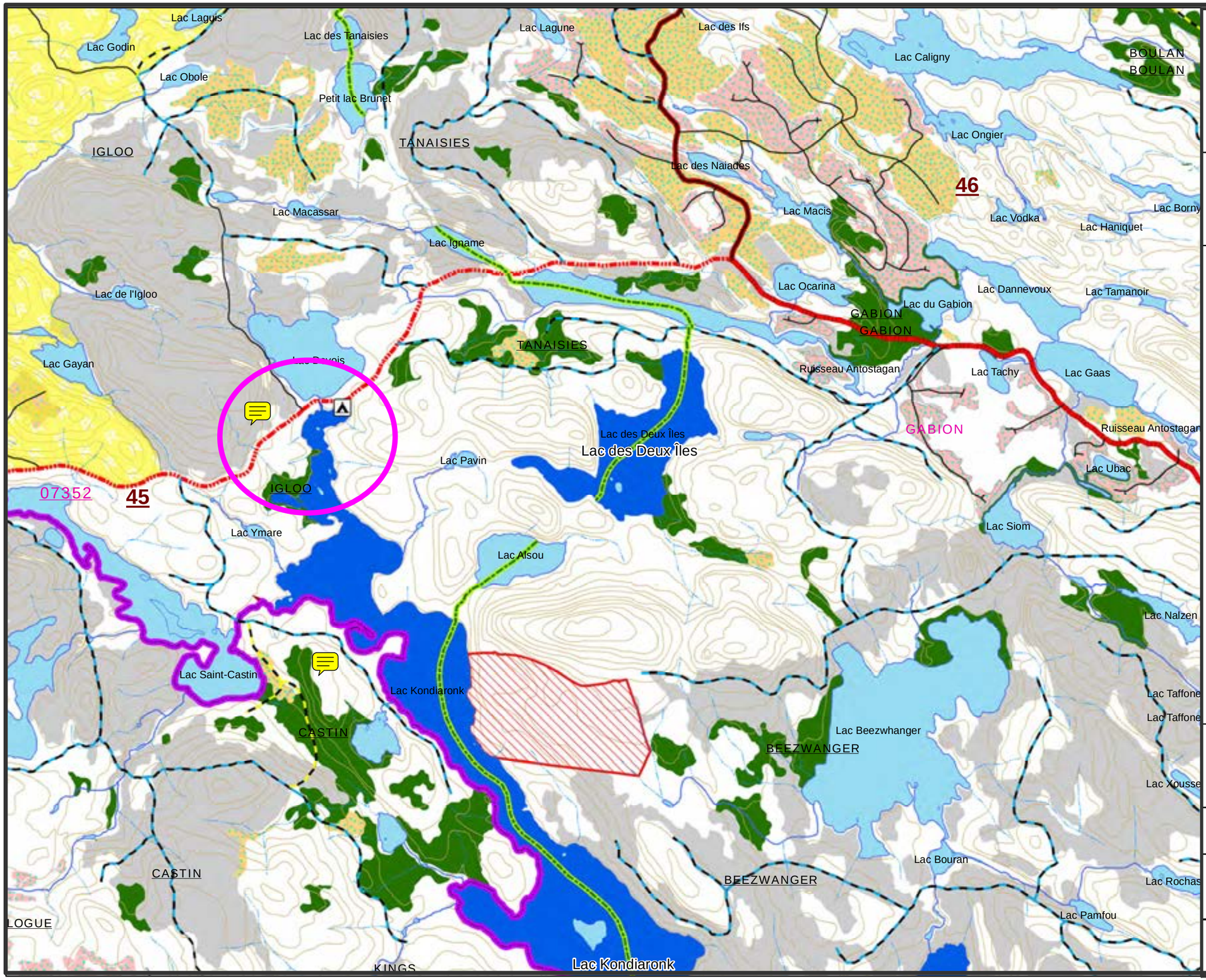

Réserve faunique La Vérendrye

Consultation publique
PAFIO V6 Outaouais
8 février au 3 mars

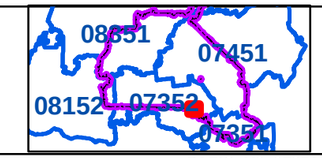

UAF_s
Limites_RF_Laverendrye_s
Lacs_strategiques

Voie_comm_etab_l
Desc_sepaq
Chemin forestier
Principale
Provinciale
Secondaire
Tertiaire

Historique_peupl_ecofor_2016
Chasse_2016
Coupe récente 0-10 ans
Régénération 10-30 ans
ZE_MDDELCC_20151119
Infras_PAFIO_v6_07351_Fev2016

CH_PAFIO_V6_07351_Fev2016
INTERV_PLA
Amélioration
Entretien
Implantation
ZE_MDDELCC_20151119

PAFIO_V6_07351_Fev2016
FA_TRAIT
CP
CR
PAFIO_V1-V6_07351_Fev2016
Refuges_biologiques_07351
Frayeres_MRN_Affectations_LaVerendrye

MAJ_Ponts_Laverendrye
MAJ_STATUT
Fermé
Inconnu
Ouvert
Parcours_canot_l
RAIF_14-15_07351_MFFP_20151204
PRAN_accept_15-16_07352_juin2015
Belair_BMMB_07351_20151026

1:35 000 * pour format de papier 11 x 17

0 0,75 1,5 2,25 Km

Projection universelle transverse de Mercator (MTM), Zone 9
Système de référence nord-américain de 1983 (NAD 83)

Source : Ministère des Ressources naturelles et de la Faune
© Gouvernement du Québec
Société des établissements de plein air du Québec (Sépaq)
Production : Yannick Dufour, ing.f. Date: 2016-02-19

Réserves fauniques Québec
Sépaq

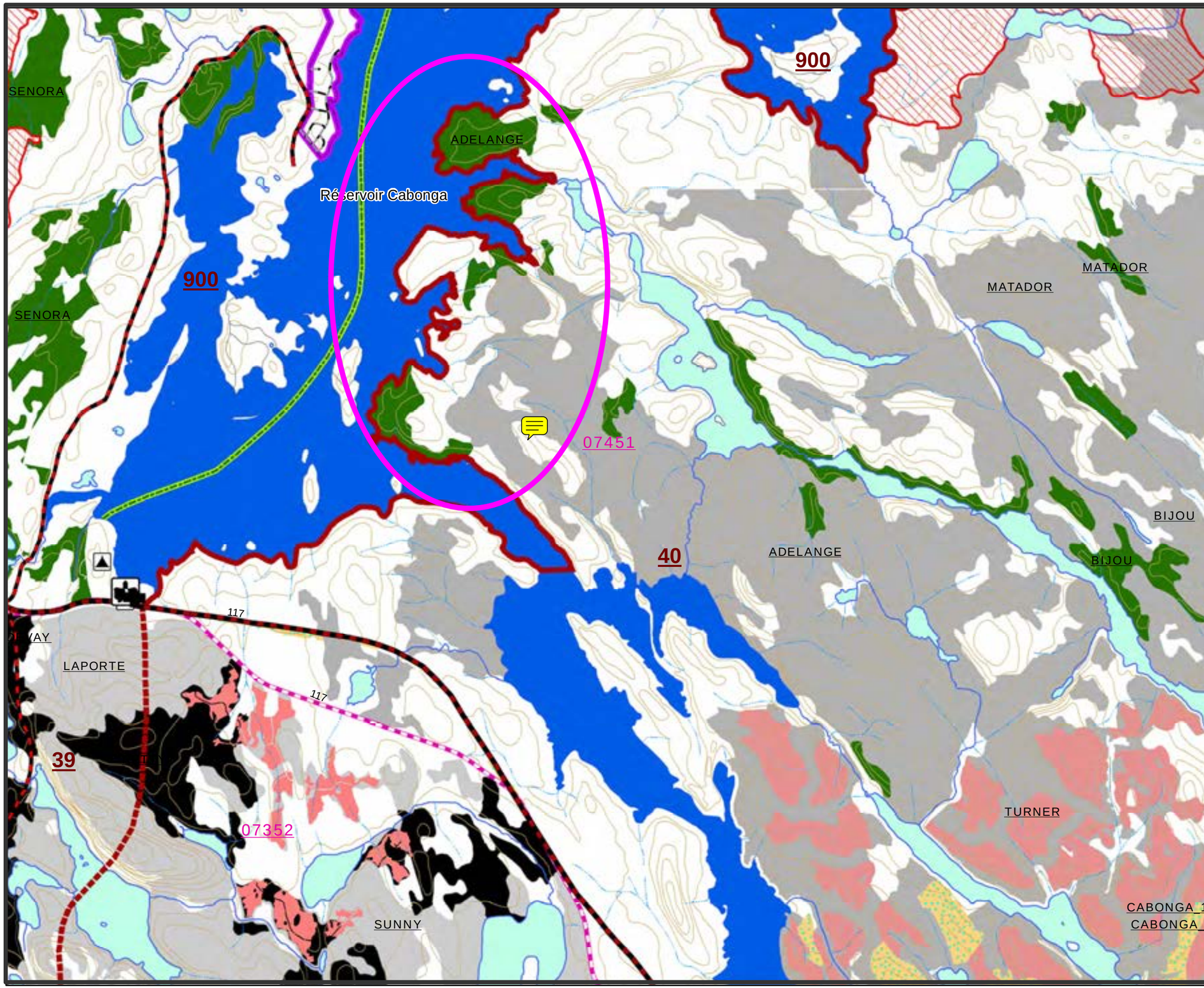

Réserve faunique La Vérendrye

Consultation publique
PAFIO V6 Outaouais
8 février au 3 mars

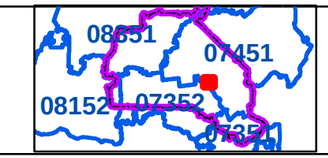

UAF_s
Limites_RF_Laverendrye_s
Lacs_strategiques

Voie_comm_etab_l
Desc_sepaq
Principale
Provinciale
Secondaire
Tertiaire

Historique_peupl_ecofor_2016
Chasse_2016
Coupe récente 0-10 ans
Régénération 10-30 ans
ZE_MDDELCC_20151119
Infras_PAFIO_v6_07351_Fev2016

CH_PAFIO_V6_07351_Fev2016
INTERV_PLA
Amélioration
Entretien
Implantation
ZE_MDDELCC_20151119

PAFIO_V6_07351_Fev2016
FA_TRAIT
CP
CR
PAFIO_V1-V6_07351_Fev2016
Refuges_biologiques_07351
Frayeres_MRN_Affectations_LaVerendrye

MAJ_Ponts_Laverendrye
MAJ_STATUT
Fermé
Inconnu
Ouvert
Parcours_canot_l
RAIF_14-15_07351_MFFP_20151204
PRAN_accept_15-16_07352_juin2015
Belair_BMMB_07351_20151026

1:30 000 * pour format de papier 11 x 17

0 0,65 1,3 1,95 Km

Projection universelle transverse de Mercator (MTM), Zone 9
Système de référence nord-américain de 1983 (NAD 83)

Source : Ministère des Ressources naturelles et de la Faune
© Gouvernement du Québec
Société des établissements de plein air du Québec (Sépaq)
Production : Yannick Dufour, ing.f. Date: 2016-02-18

Réserves fauniques Québec
Sépaq

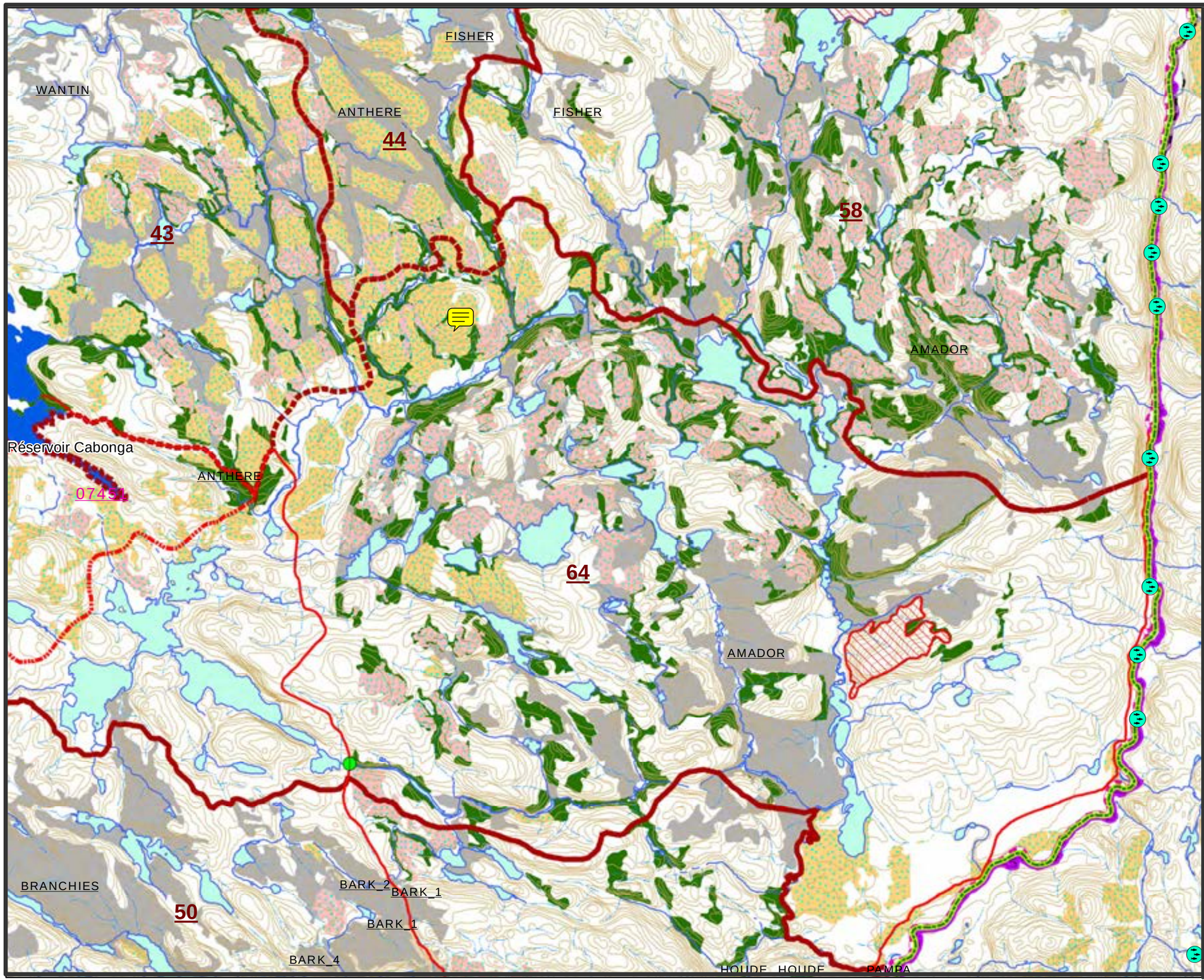

Réserve faunique La Vérendrye

Consultation publique
PAFIO V6 Outaouais
8 février au 3 mars

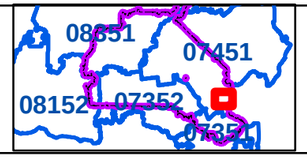

UAF_s
Limites_RF_Laverendrye_s
Lacs_strategiques

Voie_comm_etab_l
Desc_sepaq
Principale
Provinciale
Secondaire
Tertiaire

Historique_peupl_ecofor_2016
Chasse_2016
Coupe récente 0-10 ans
Régénération 10-30 ans
ZE_MDDELCC_20151119
Infras_PAFIO_v6_07351_Fev2016

CH_PAFIO_V6_07351_Fev2016
INTERV_PLA
Amélioration
Entretien
Implantation
ZE_MDDELCC_20151119

PAFIO_V6_07351_Fev2016
FA_TRAIT
CP
CR
PAFIO_V1-V6_07351_Fev2016
Refuges_biologiques_07351
Frayeres_MRN_Affectations_LaVerendrye

MAJ_Ponts_Laverendrye
MAJ_STATUT
Fermé
Inconnu
Ouvert
Parcours_canot_l
RAIF_14-15_07351_MFFP_20151204
PRAN_accept_15-16_07352_juin2015
Belair_BMMB_07351_20151026

1:55 000 * pour format de papier 11 x 17

0 1 2 3 Km

Projection universelle transverse de Mercator (MTM), Zone 9
Système de référence nord-américain de 1983 (NAD 83)

Source : Ministère des Ressources naturelles et de la Faune
© Gouvernement du Québec
Société des établissements de plein air du Québec (Sépaq)

Production : Yannick Dufour, ing.f. Date: 2016-02-18

Réserves fauniques Québec
Sépaq

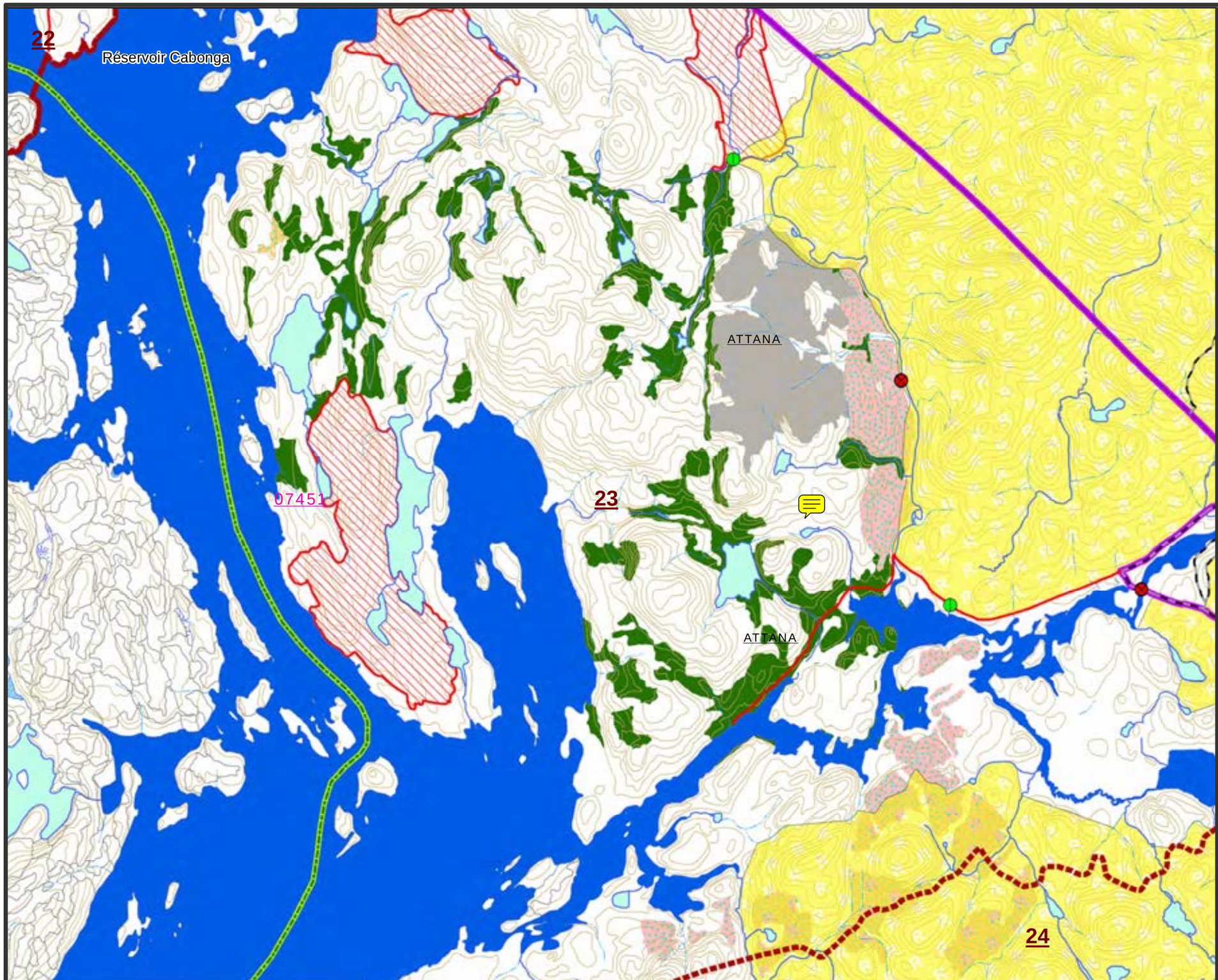

Réserve faunique La Vérendrye

Consultation publique
PAFIO V6 Outaouais
8 février au 3 mars

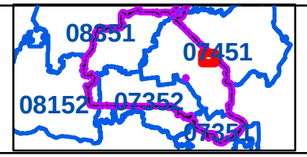

UAF_s
Limites_RF_Laverendrye_s
Lacs_strategiques

Voie_comm_etab_l
Desc_sepaq
Principale
Provinciale
Secondaire
Tertiaire

Historique_peupl_ecofor_2016
Chasse_2016
Coupe récente 0-10 ans
Régénération 10-30 ans
ZE_MDDELCC_20151119
Infras_PAFIO_v6_07351_Fev2016

CH_PAFIO_V6_07351_Fev2016
INTERV_PLA
Amélioration
Entretien
Implantation
ZE_MDDELCC_20151119

PAFIO_V6_07351_Fev2016
FA_TRAIT
CP
CR
PAFIO_V1-V6_07351_Fev2016
Refuges_biologiques_07351
Frayeres_MRN_Affectations_LaVerendrye

MAJ_Ponts_Laverendrye
MAJ_STATUT
Fermé
Inconnu
Ouvert
Parcours_canot_l
RAIF_14-15_07351_MFFP_20151204
PRAN_accept_15-16_07352_juin2015
Belair_BMMB_07351_20151026

1:40 000 * pour format de papier 11 x 17

0 0,85 1,7 2,55 Km

Projection universelle transverse de Mercator (MTM), Zone 9
Système de référence nord-américain de 1983 (NAD 83)

Source : Ministère des Ressources naturelles et de la Faune
© Gouvernement du Québec
Société des établissements de plein air du Québec (Sépaq)

Production : Yannick Dufour, ing.f. Date: 2016-02-18

Réserves fauniques Québec

Sépaq

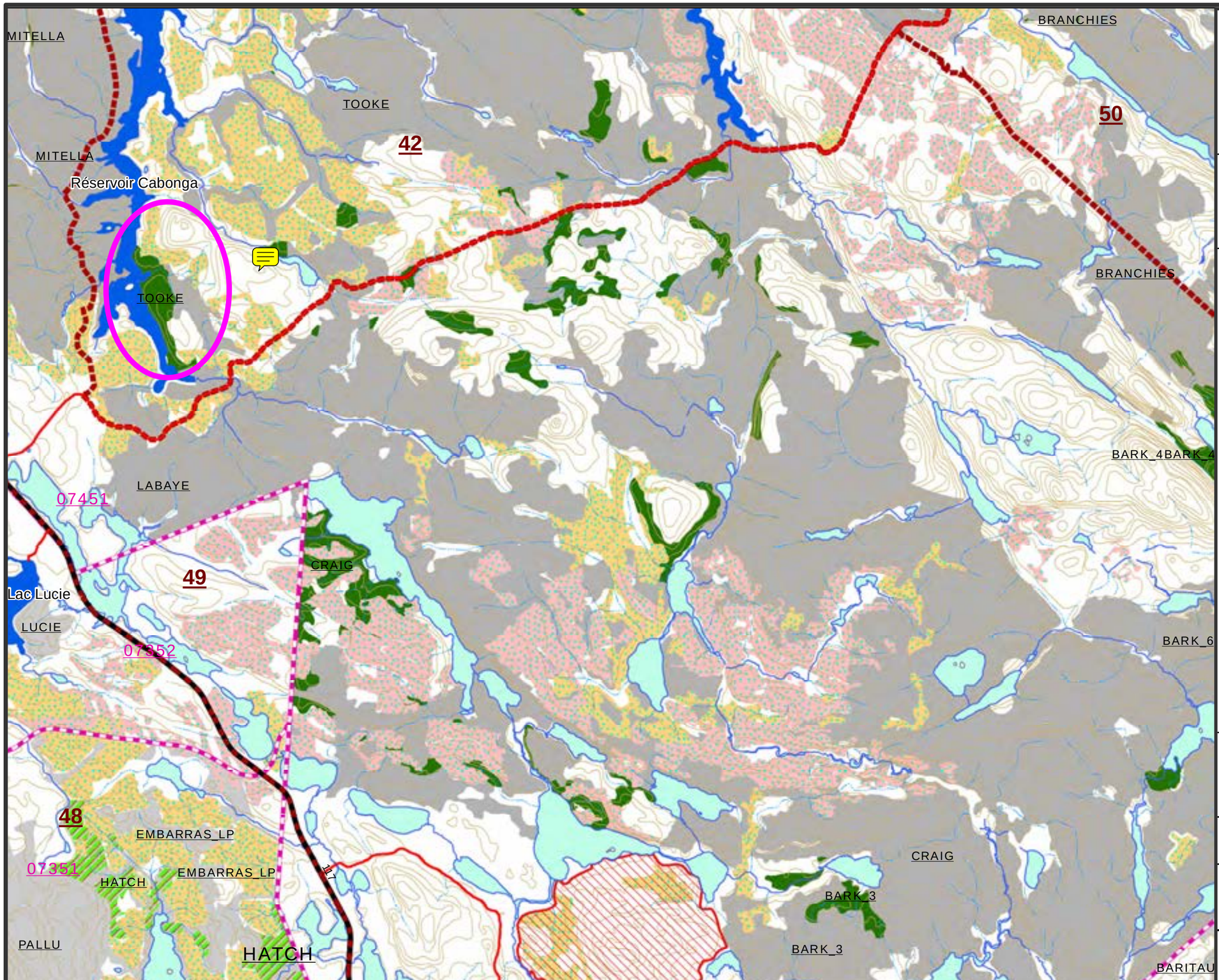

Réserve faunique La Vérendrye

Consultation publique
PAFIO V6 Outaouais
8 février au 3 mars

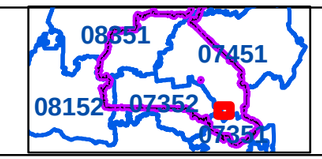

UAF_s
Limites_RF_Laverendrye_s
Lacs_strategiques

Voie_comm_etab_l
Desc_sepaq
Principale
Provinciale
Secondaire
Tertiaire

Historique_peupl_ecofor_2016
Chasse_2016
Coupe récente 0-10 ans
Régénération 10-30 ans
ZE_MDDELCC_20151119
Infras_PAFIO_v6_07351_Fev2016

CH_PAFIO_V6_07351_Fev2016
INTERV_PLA
Amélioration
Entretien
Implantation
ZE_MDDELCC_20151119

PAFIO_V6_07351_Fev2016
FA_TRAIT
CP
CR
PAFIO_V1-V6_07351_Fev2016
Refuges_biologiques_07351
Frayeres_MRN_Affectations_LaVerendrye

MAJ_Ponts_Laverendrye
MAJ_STATUT
Fermé
Inconnu
Ouvert
Parcours_canot_l
RAIF_14-15_07351_MFFP_20151204
PRAN_accept_15-16_07352_juin2015
Belair_BMMB_07351_20151026

1:40 000 * pour format de papier 11 x 17

0 0,85 1,7 2,55 Km

Projection universelle transverse de Mercator (MTM), Zone 9
Système de référence nord-américain de 1983 (NAD 83)

Source : Ministère des Ressources naturelles et de la Faune
© Gouvernement du Québec
Société des établissements de plein air du Québec (Sépaq)

Production : Yannick Dufour, ing.f. Date: 2016-02-18

Réserves fauniques Québec
Sépaq

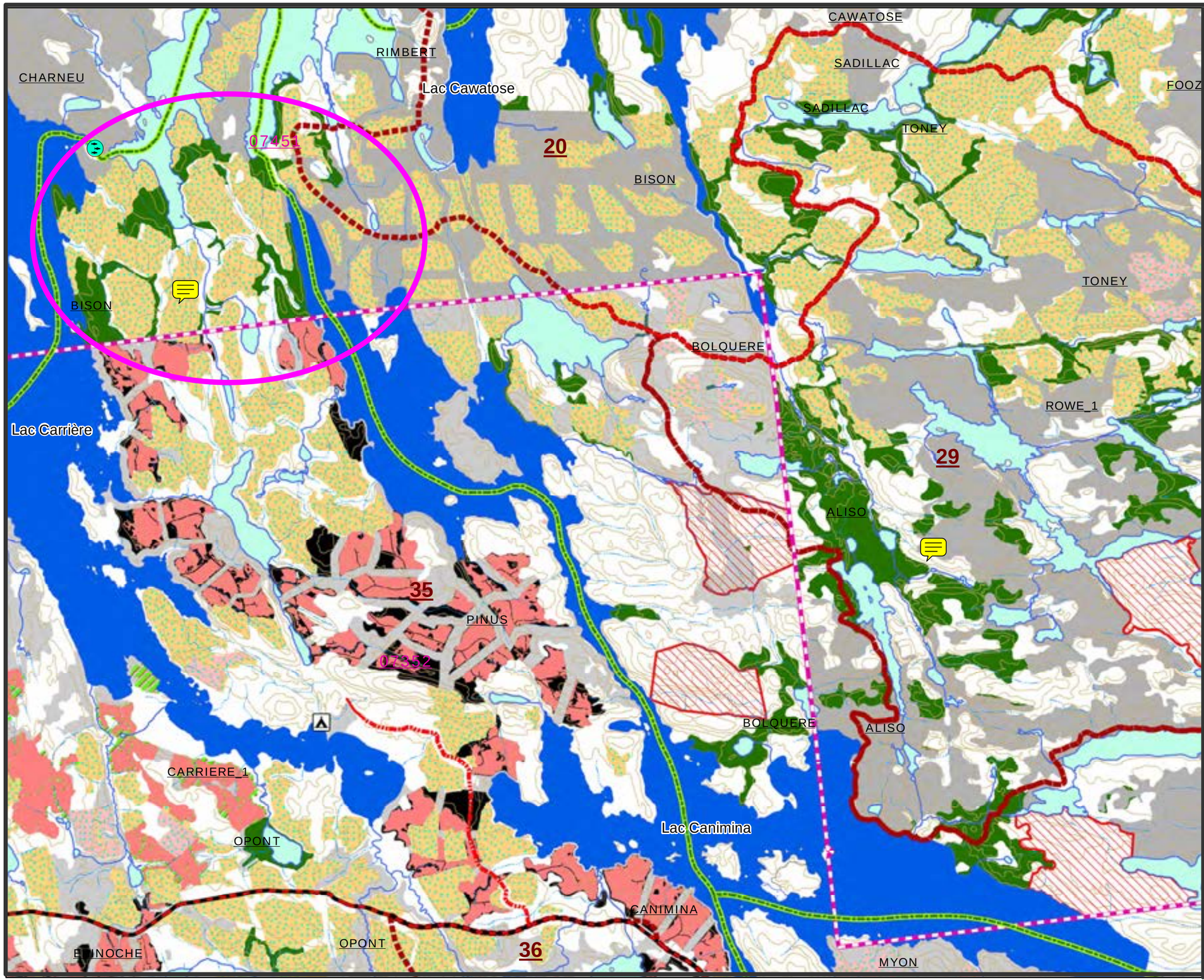

Réserve faunique La Vérendrye

Consultation publique
PAFIO V6 Outaouais
8 février au 3 mars

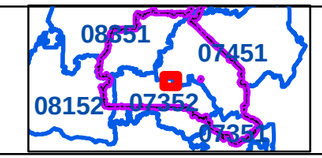

UAF_s
Limites_RF_Laverendrye_s
Lacs_strategiques

Voie_comm_etab_l
Desc_sepaq
Principale
Provinciale
Secondaire
Tertiaire

Historique_peupl_ecofor_2016
Chasse_2016
Coupe récente 0-10 ans
Régénération 10-30 ans
ZE_MDDELCC_20151119
Infras_PAFIO_v6_07351_Fev2016

CH_PAFIO_V6_07351_Fev2016
INTERV_PLA
Amélioration
Entretien
Implantation
ZE_MDDELCC_20151119

PAFIO_V6_07351_Fev2016
FA_TRAIT
CP
CR
PAFIO_V1-V6_07351_Fev2016
Refuges_biologiques_07351
Frayeres_MRN_Affectations_LaVerendrye

MAJ_Ponts_Laverendrye
MAJ_STATUT
Fermé
Inconnu
Ouvert
Parcours_canot_l
RAIF_14-15_07351_MFFP_20151204
PRAN_accept_15-16_07352_juin2015
Belair_BMMB_07351_20151026

1:45 000 * pour format de papier 11 x 17

0 1 2 3 Km

Projection universelle transverse de Mercator (MTM), Zone 9
Système de référence nord-américain de 1983 (NAD 83)

Source : Ministère des Ressources naturelles et de la Faune
© Gouvernement du Québec
Société des établissements de plein air du Québec (Sépaq)

Production : Yannick Dufour, ing.f. Date: 2016-02-19

Réserves fauniques Québec

Sépaq

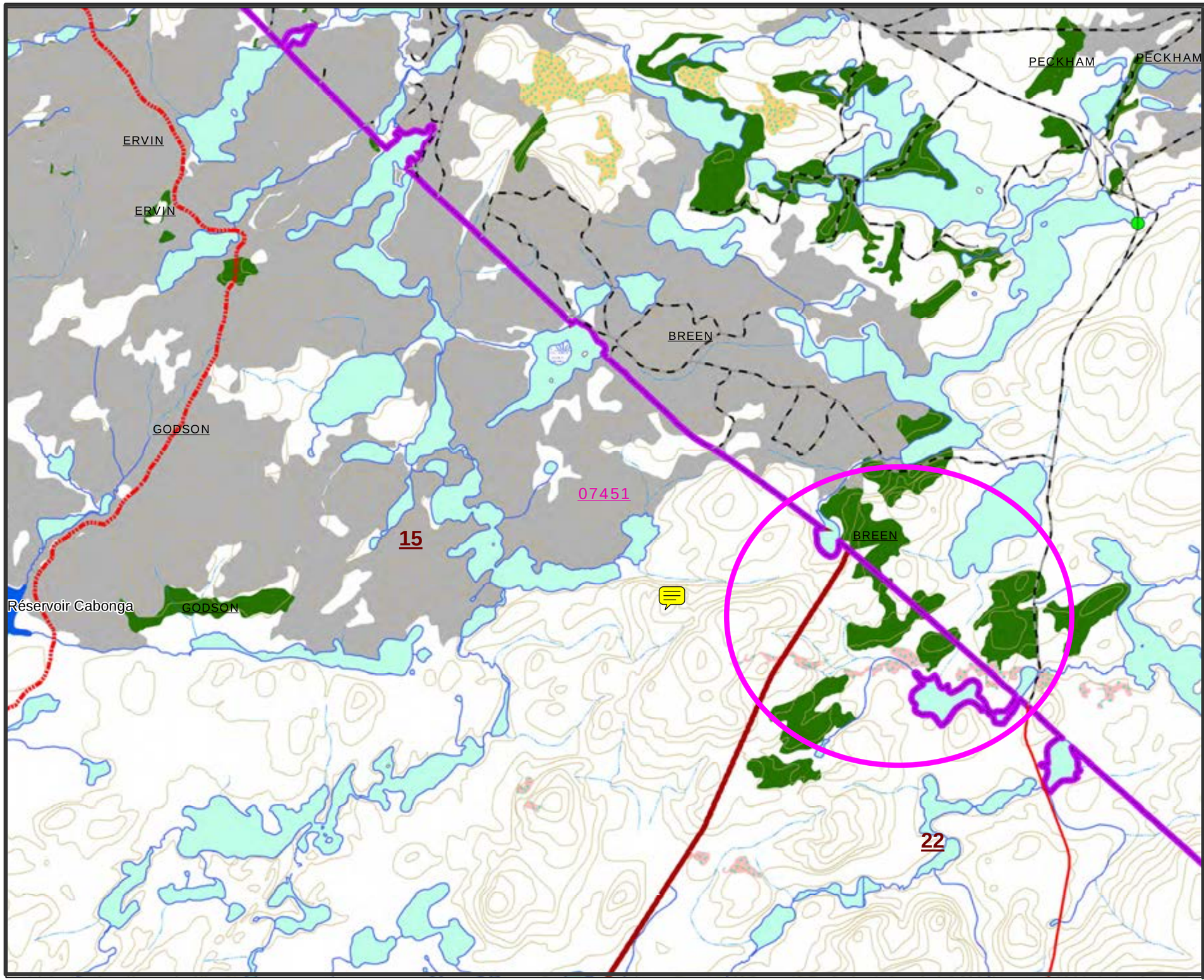

Réserve faunique La Vérendrye

Consultation publique
PAFIO V6 Outaouais
8 février au 3 mars

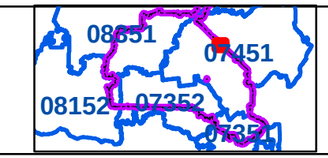

UAF_s
Limites_RF_Laverendrye_s
Lacs_strategiques

Voie_comm_etab_l
Desc_sepaq
Principale
Provinciale
Secondaire
Tertiaire

Historique_peupl_ecofor_2016
Chasse_2016
Coupe récente 0-10 ans
Régénération 10-30 ans
ZE_MDDELCC_20151119
Infras_PAFIO_v6_07351_Fev2016

CH_PAFIO_V6_07351_Fev2016
INTERV_PLA
Amélioration
Entretien
Implantation
ZE_MDDELCC_20151119

PAFIO_V6_07351_Fev2016
FA_TRAIT
CP
CR
PAFIO_V1-V6_07351_Fev2016
Refuges_biologiques_07351
Frayeres_MRN_Affectations_LaVerendrye

MAJ_Ponts_Laverendrye
MAJ_STATUT
Fermé
Inconnu
Ouvert
Parcours_canot_l
RAIF_14-15_07351_MFFP_20151204
PRAN_accept_15-16_07352_juin2015
Belair_BMMB_07351_20151026

1:30 000 *** pour format de papier 11 x 17**

0 0,65 1,3 1,95 Km

Projection universelle transverse de Mercator (MTM), Zone 9
Système de référence nord-américain de 1983 (NAD 83)

Source : Ministère des Ressources naturelles et de la Faune
© Gouvernement du Québec
Société des établissements de plein air du Québec (Sépaq)

Production : Yannick Dufour, ing.f. Date: 2016-02-18

Réserves fauniques Québec

Sépaq

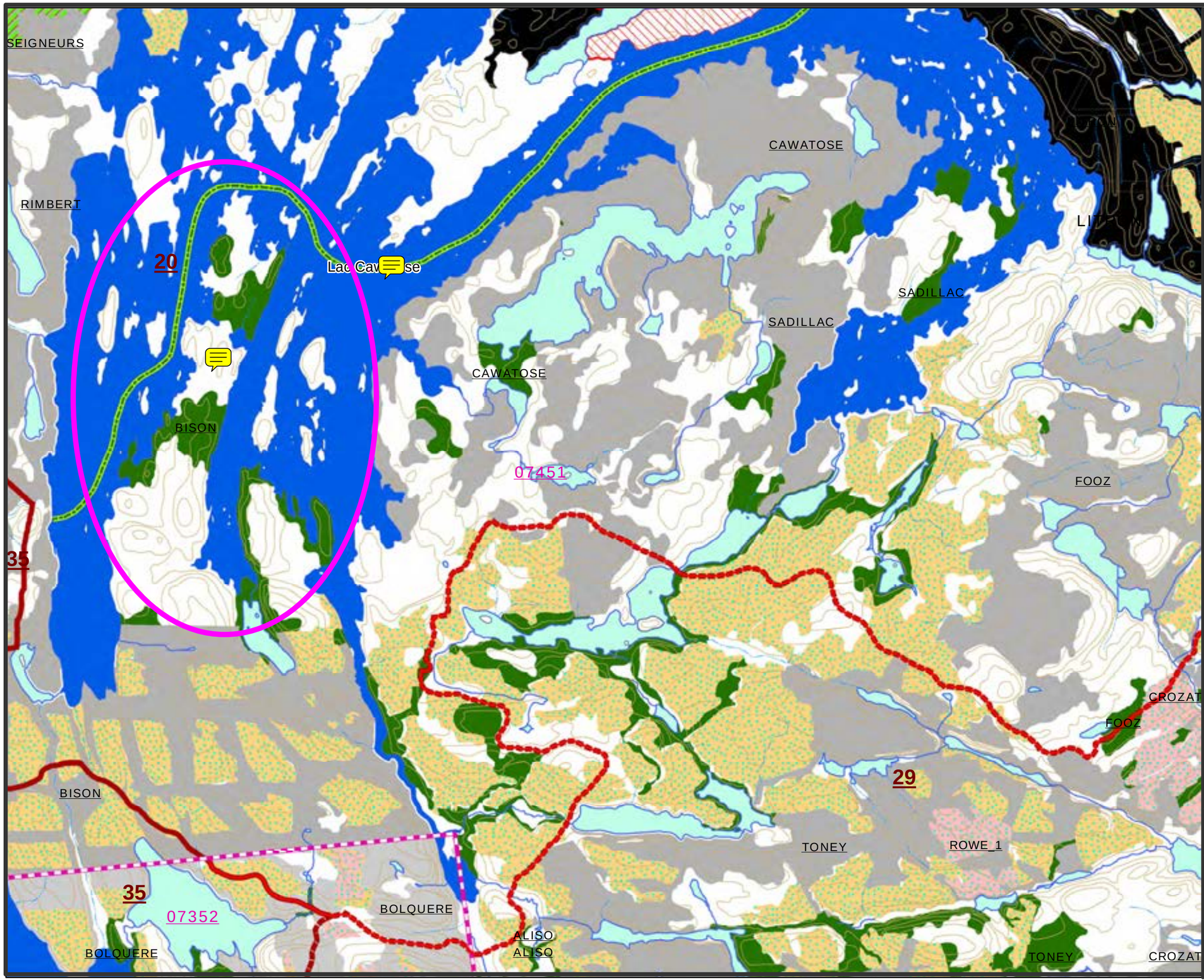

Réserve faunique La Vérendrye

Consultation publique
PAFIO V6 Outaouais
8 février au 3 mars

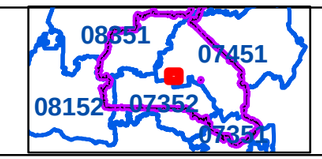

UAF_s
Limites_RF_Laverendrye_s
Lacs_strategiques

Voie_comm_etab_l
Desc_sepaq
Principale
Provinciale
Secondaire
Tertiaire

Historique_peupl_ecofor_2016
Chasse_2016
Coupe récente 0-10 ans
Régénération 10-30 ans
ZE_MDDELCC_20151119
Infras_PAFIO_v6_07351_Fev2016

CH_PAFIO_V6_07351_Fev2016
INTERV_PLA
Amélioration
Entretien
Implantation
ZE_MDDELCC_20151119

PAFIO_V6_07351_Fev2016
FA_TRAIT
CP
CR
PAFIO_V1-V6_07351_Fev2016
Refuges_biologiques_07351
Frayeres_MRN_Affectations_LaVerendrye

MAJ_Ponts_Laverendrye
MAJ_STATUT
Fermé
Inconnu
Ouvert
Parcours_canot_l
RAIF_14-15_07351_MFFP_20151204
PRAN_accept_15-16_07352_juin2015
Belair_BMMB_07351_20151026

1:35 000 * pour format de papier 11 x 17

0 0,75 1,5 2,25 Km

Projection universelle transverse de Mercator (MTM), Zone 9
Système de référence nord-américain de 1983 (NAD 83)

Source : Ministère des Ressources naturelles et de la Faune
© Gouvernement du Québec
Société des établissements de plein air du Québec (Sépaq)
Production : Yannick Dufour, ing.f. Date: 2016-02-19

Réserves fauniques Québec
Sépaq

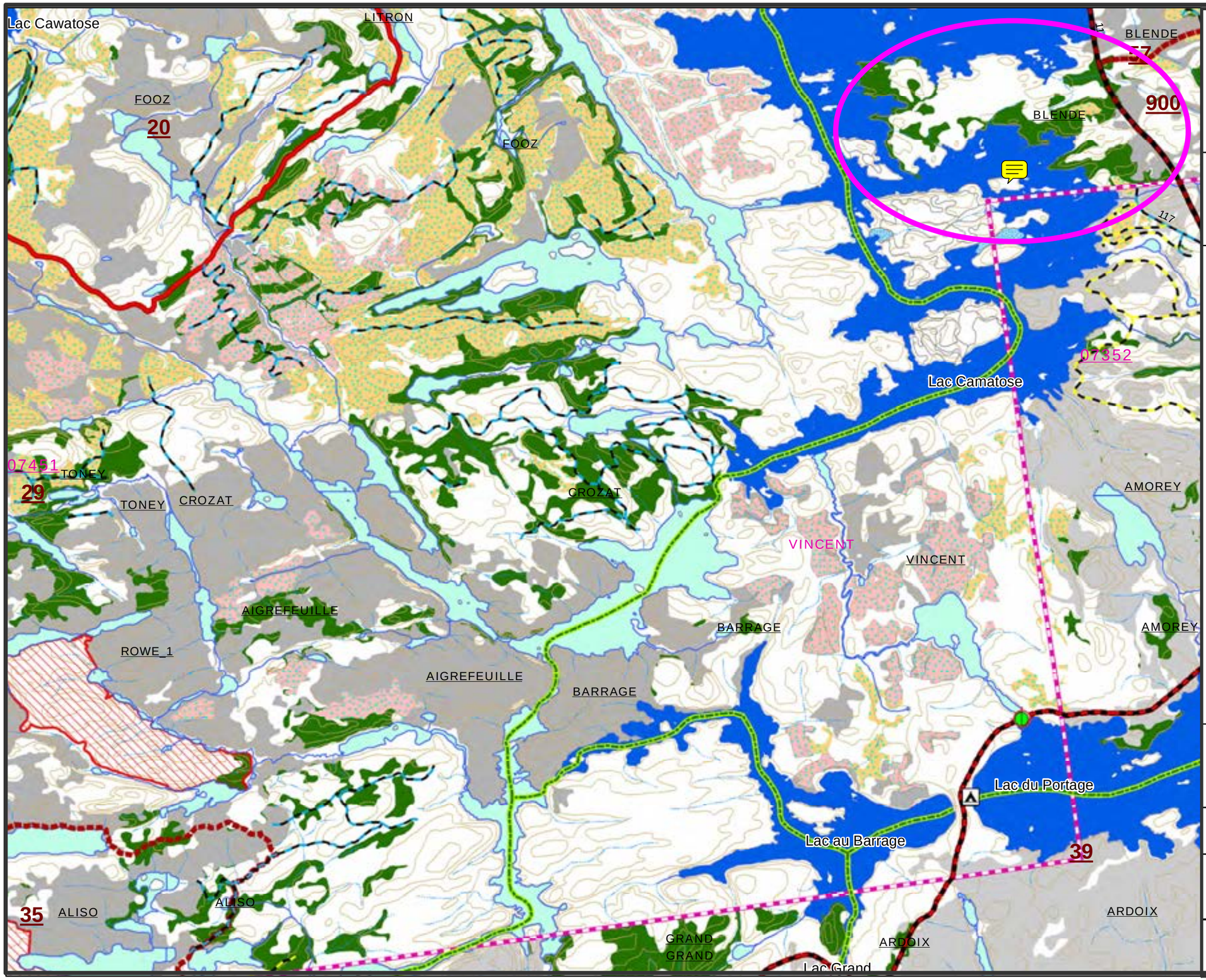

Réserve faunique La Vérendrye

Consultation publique
PAFIO V6 Outaouais
8 février au 3 mars

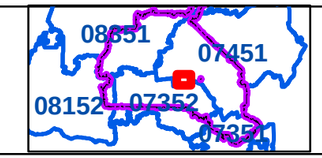

UAF_s
Limites_RF_Laverendrye_s
Lacs_strategiques

Voie_comm_etab_l
Desc_sepaq
Principale
Provinciale
Secondaire
Tertiaire

Historique_peupl_ecofor_2016
Chasse_2016
Coupe récente 0-10 ans
Régénération 10-30 ans
ZE_MDDELCC_20151119
Infras_PAFIO_v6_07351_Fev2016

CH_PAFIO_V6_07351_Fev2016
INTERV_PLA
Amélioration
Entretien
Implantation
ZE_MDDELCC_20151119

PAFIO_V6_07351_Fev2016
FA_TRAIT
CP
CR
PAFIO_V1-V6_07351_Fev2016
Refuges_biologiques_07351
Frayeres_MRN_Affectations_LaVerendrye

MAJ_Ponts_Laverendrye
MAJ_STATUT
Fermé
Inconnu
Ouvert
Parcours_canot_l
RAIF_14-15_07351_MFFP_20151204
PRAN_accept_15-16_07352_juin2015
Belair_BMMB_07351_20151026

1:45 000 * pour format de papier 11 x 17

0 1 2 3 Km

Projection universelle transverse de Mercator (MTM), Zone 9
Système de référence nord-américain de 1983 (NAD 83)

Source : Ministère des Ressources naturelles et de la Faune
© Gouvernement du Québec
Société des établissements de plein air du Québec (Sépaq)

Production : Yannick Dufour, ing.f. Date: 2016-02-19

Réserves fauniques Québec
Sépaq

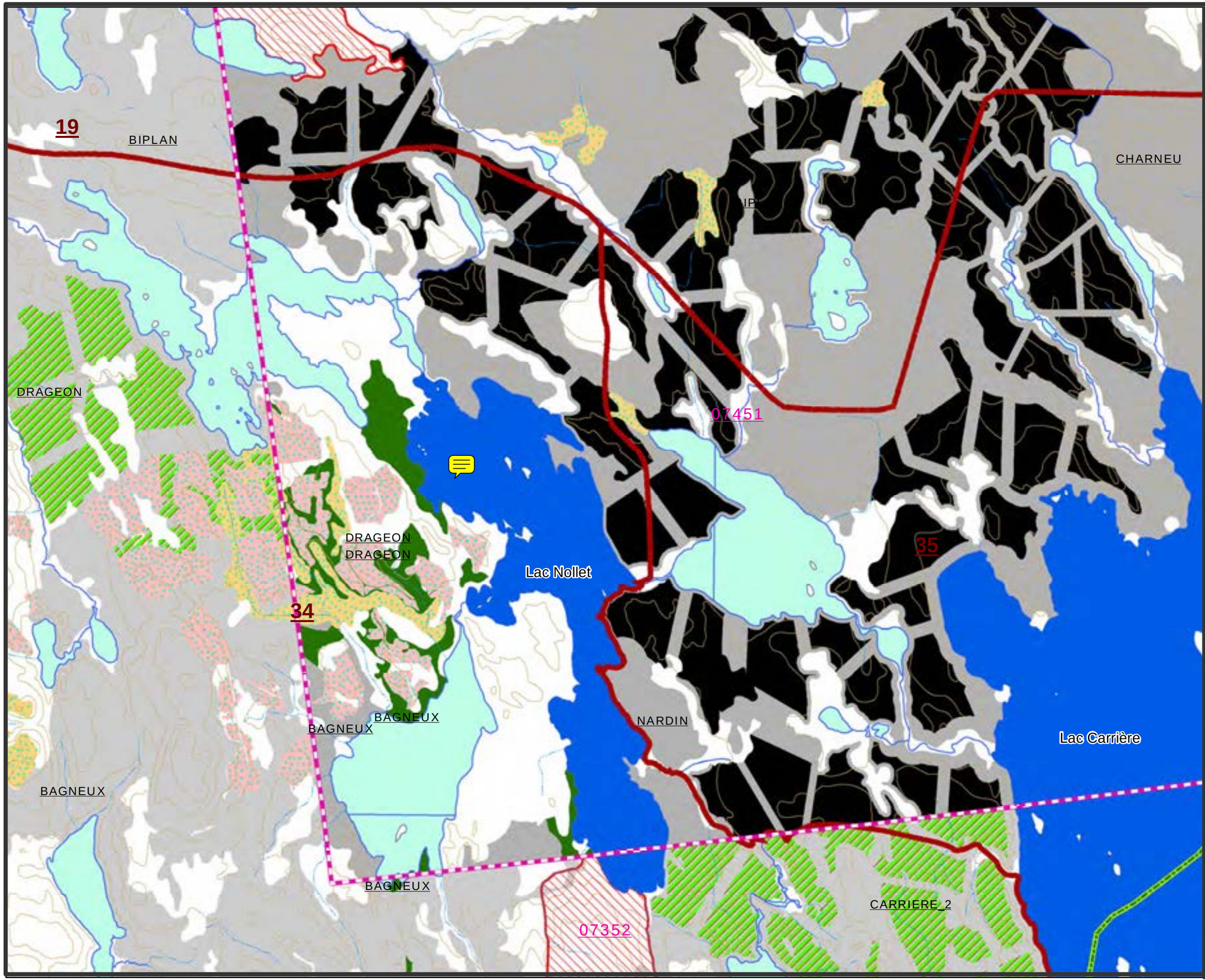

Réserve faunique La Vérendrye

Consultation publique
PAFIO V6 Outaouais
8 février au 3 mars

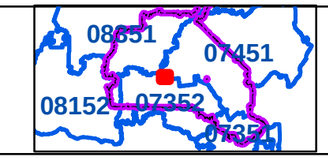

UAF_s
Limites_RF_Laverendrye_s
Lacs_strategiques

Voie_comm_etab_l
Desc_sepaq
Principale
Provinciale
Secondaire
Tertiaire

Historique_peupl_ecofor_2016
Chasse_2016
Coupe récente 0-10 ans
Régénération 10-30 ans
ZE_MDDELCC_20151119
Infras_PAFIO_v6_07351_Fev2016

CH_PAFIO_V6_07351_Fev2016
INTERV_PLA
Amélioration
Entretien
Implantation
ZE_MDDELCC_20151119

PAFIO_V6_07351_Fev2016
FA_TRAIT
CP
CR
PAFIO_V1-V6_07351_Fev2016
Refuges_biologiques_07351
Frayeres_MRN_Affectations_LaVerendrye

MAJ_Ponts_Laverendrye
MAJ_STATUT
Fermé
Inconnu
Ouvert
Parcours_canot_l
RAIF_14-15_07351_MFFP_20151204
PRAN_accept_15-16_07352_juin2015
Belair_BMMB_07351_20151026

1:30 000 * pour format de papier 11 x 17

0 0,65 1,3 1,95 Km

Projection universelle transverse de Mercator (MTM), Zone 9
Système de référence nord-américain de 1983 (NAD 83)

Source : Ministère des Ressources naturelles et de la Faune
© Gouvernement du Québec
Société des établissements de plein air du Québec (Sépaq)

Production : Yannick Dufour, ing.f. Date: 2016-02-19

Réserves fauniques Québec

Sépaq

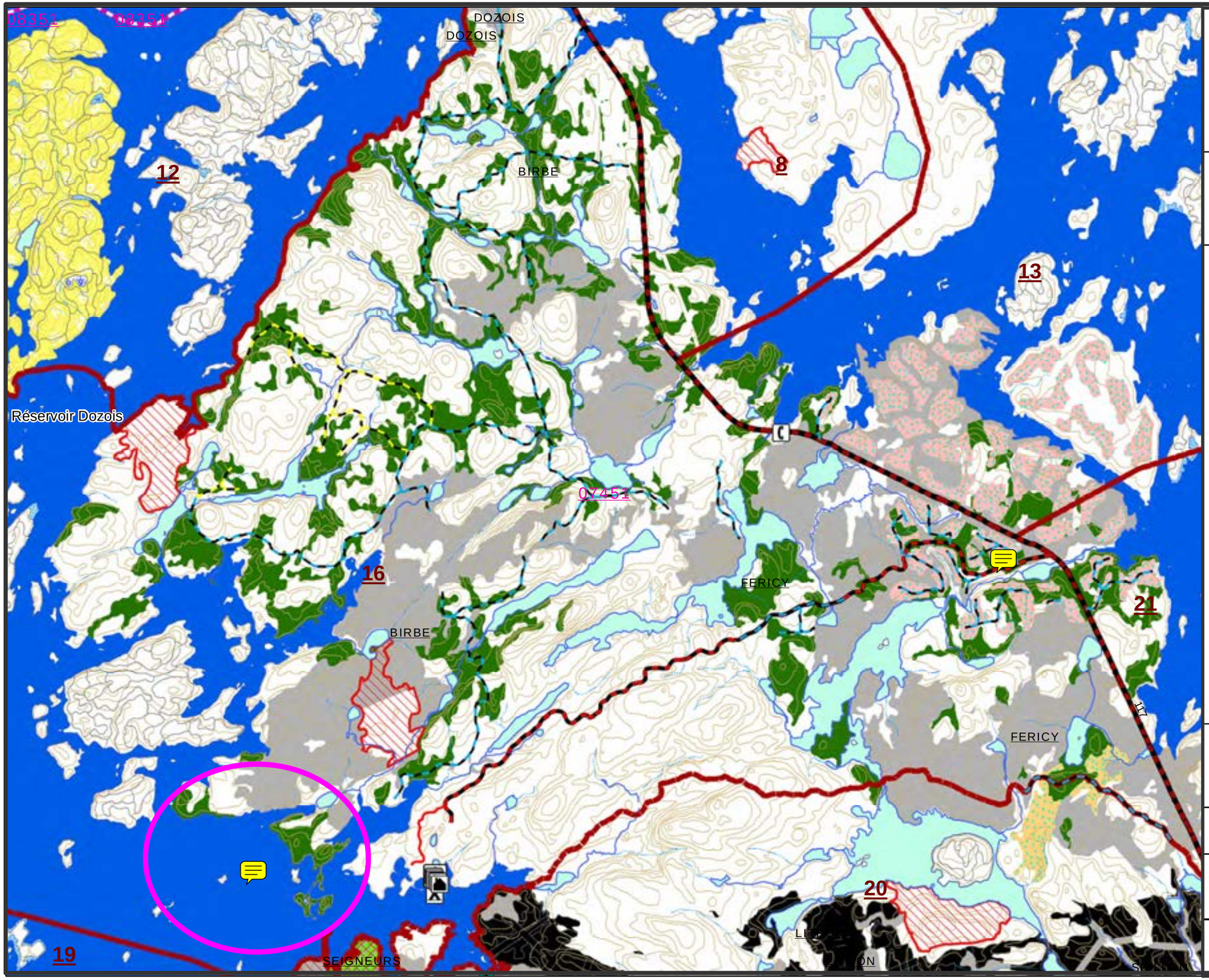

Réserve faunique La Vérendrye

Consultation publique
PAFIO V6 Outaouais
8 février au 3 mars

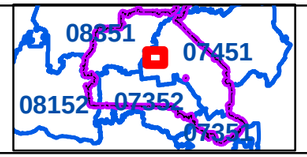

UAF_s
Limites_RF_Laverendrye_s
Lacs_strategiques

Voie_comm_etab_l
Desc_sepaq
Principale
Provinciale
Secondaire
Tertiaire

Historique_peupl_ecofor_2016
Chasse_2016
Coupe récente 0-10 ans
Régénération 10-30 ans
ZE_MDDELCC_20151119
Infras_PAFIO_v6_07351_Fev2016

CH_PAFIO_V6_07351_Fev2016
INTERV_PLA
Amélioration
Entretien
Implantation
ZE_MDDELCC_20151119

PAFIO_V6_07351_Fev2016
FA_TRAIT
CP
CR
PAFIO_V1-V6_07351_Fev2016
Refuges_biologiques_07351
Frayeres_MRN_Affectations_LaVerendrye

MAJ_Ponts_Laverendrye
MAJ_STATUT
Fermé
Inconnu
Ouvert
Parcours_canot_l
RAIF_14-15_07351_MFFP_20151204
PRAN_accept_15-16_07352_juin2015
Belair_BMMB_07351_20151026

1:55 000 * pour format de papier 11 x 17

0 1 2 3 Km

Projection universelle transverse de Mercator (MTM), Zone 9
Système de référence nord-américain de 1983 (NAD 83)

Source : Ministère des Ressources naturelles et de la Faune
© Gouvernement du Québec
Société des établissements de plein air du Québec (Sépaq)

Production : Yannick Dufour, ing.f. Date: 2016-02-19

Réserves fauniques Québec

Sépaq

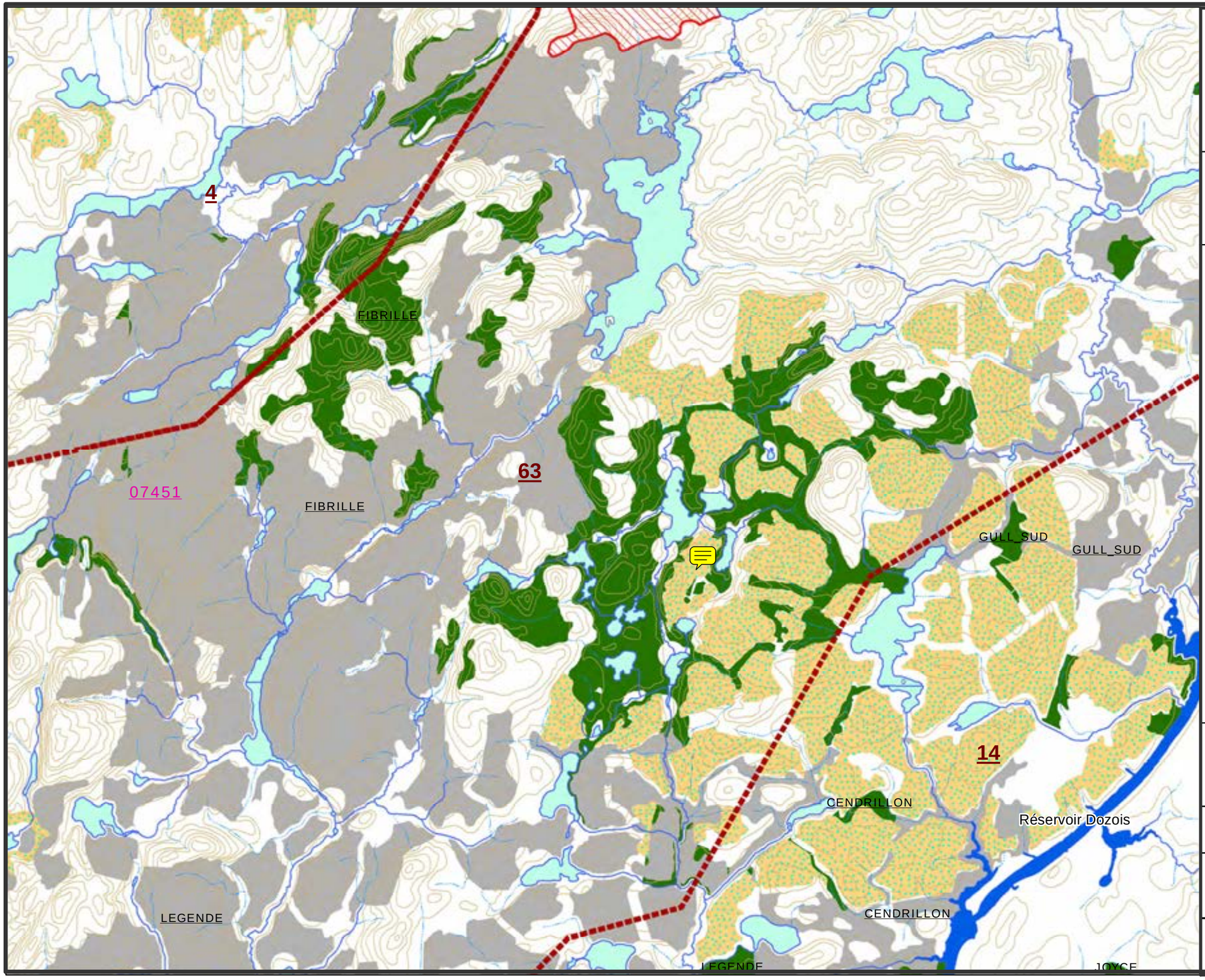

Réserve faunique La Vérendrye

Consultation publique
PAFIO V6 Outaouais
8 février au 3 mars

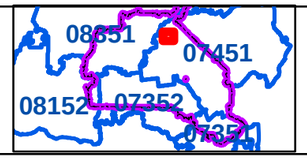

UAF_s
Limites_RF_Laverendrye_s
Lacs_strategiques

Voie_comm_etab_l
Desc_sepaq
Principale
Provinciale
Secondaire
Tertiaire

Historique_peupl_ecofor_2016
Chasse_2016
Coupe récente 0-10 ans
Régénération 10-30 ans
ZE_MDDELCC_20151119
Infras_PAFIO_v6_07351_Fev2016

CH_PAFIO_V6_07351_Fev2016
INTERV_PLA
Amélioration
Entretien
Implantation
ZE_MDDELCC_20151119

PAFIO_V6_07351_Fev2016
FA_TRAIT
CP
CR
PAFIO_V1-V6_07351_Fev2016
Refuges_biologiques_07351
Frayeres_MRN_Affectations_LaVerendrye

MAJ_Ponts_Laverendrye
MAJ_STATUT
Fermé
Inconnu
Ouvert
Parcours_canot_l
RAIF_14-15_07351_MFFP_20151204
PRAN_accept_15-16_07352_juin2015
Belair_BMMB_07351_20151026

1:35 000 * pour format de papier 11 x 17

0 0,75 1,5 2,25 Km

Projection universelle transverse de Mercator (MTM), Zone 9
Système de référence nord-américain de 1983 (NAD 83)

Source : Ministère des Ressources naturelles et de la Faune
© Gouvernement du Québec
Société des établissements de plein air du Québec (Sépaq)

Production : Yannick Dufour, ing.f. Date: 2016-02-19

Réserves fauniques Québec

Sépaq

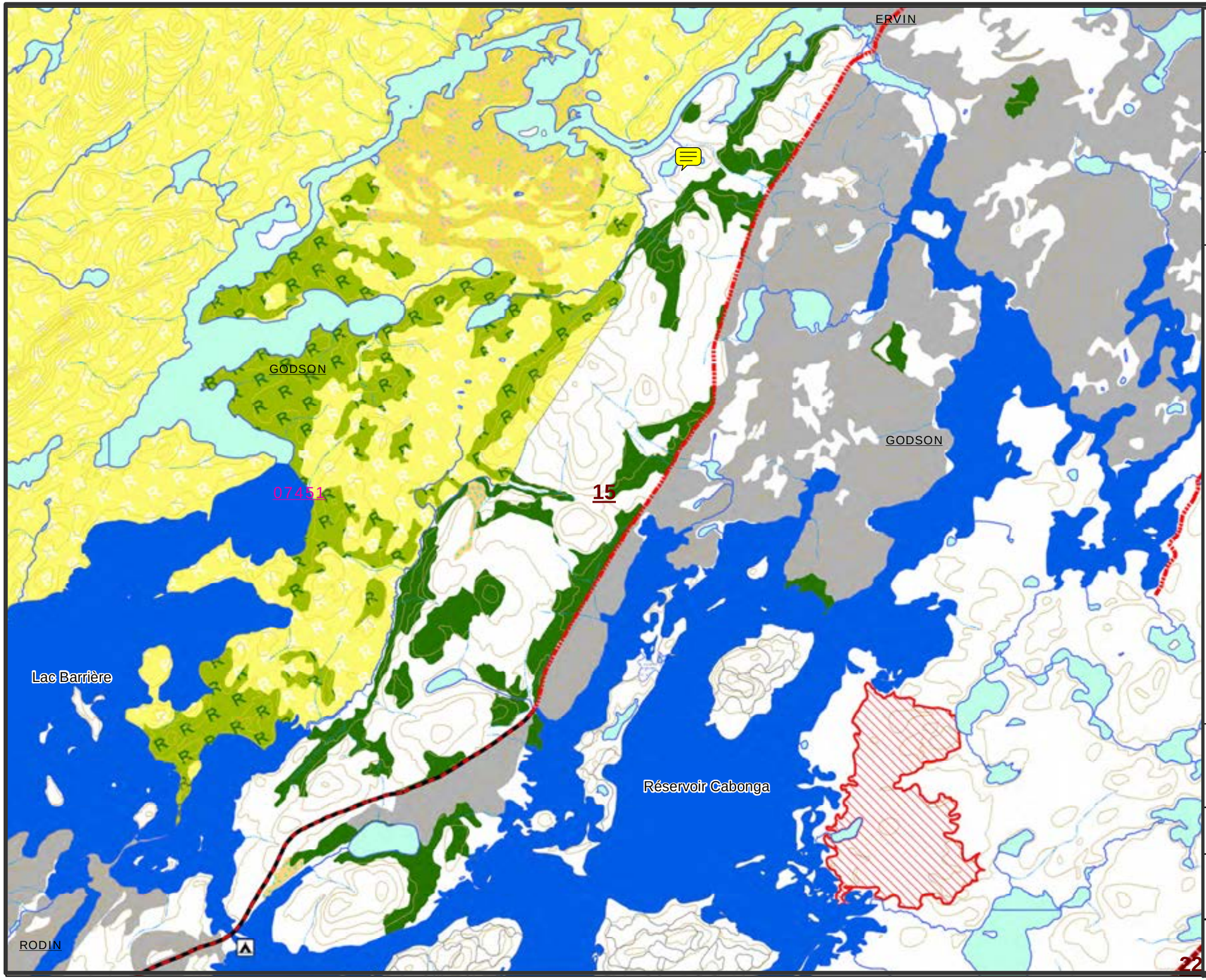

Réserve faunique La Vérendrye

Consultation publique
PAFIO V6 Outaouais
8 février au 3 mars

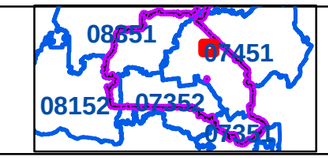

UAF_s
Limites_RF_Laverendrye_s
Lacs_strategiques

Voie_comm_etab_l
Desc_sepaq
- Principale
- Provinciale
- Secondaire
- Tertiaire

Historique_peupl_ecofor_2016
Chasse_2016
- Coupe récente 0-10 ans
- Régénération 10-30 ans
- ZE_MDDELCC_20151119
- Infras_PAFIO_v6_07351_Fev2016

CH_PAFIO_V6_07351_Fev2016
INTERV_PLA
- Amélioration
- Entretien
- Implantation
- ZE_MDDELCC_20151119

PAFIO_V6_07351_Fev2016
FA_TRAIT
- CP
- CR
- PAFIO_V1-V6_07351_Fev2016
- Refuges_biologiques_07351
- Frayeres_MRN_Affectations_LaVerendrye

MAJ_Ponts_Laverendrye
MAJ_STATUT
- Fermé
- Inconnu
- Ouvert

- Parcours_canot_l
- RAIF_14-15_07351_MFFP_20151204
- PRAN_accept_15-16_07352_juin2015
- Belair_BMMB_07351_20151026

1:40 000 * pour format de papier 11 x 17

0 0,85 1,7 2,55 Km

Projection universelle transverse de Mercator (MTM), Zone 9
Système de référence nord-américain de 1983 (NAD 83)

Source : Ministère des Ressources naturelles et de la Faune
© Gouvernement du Québec
Société des établissements de plein air du Québec (Sépaq)

Production : Yannick Dufour, ing.f. Date: 2016-02-18

Réserves fauniques Québec

Sépaq

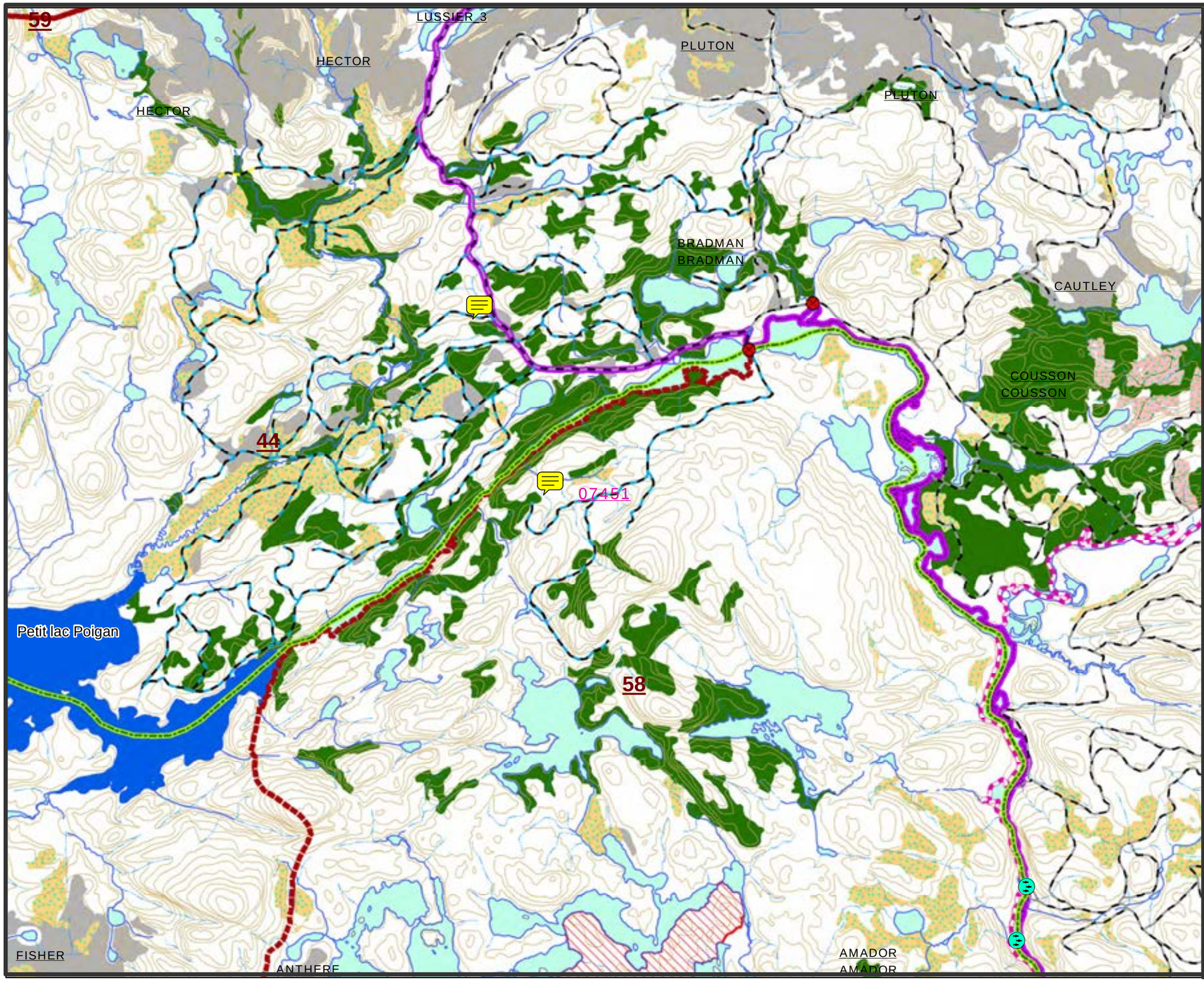

Réserve faunique La Vérendrye

Consultation publique
PAFIO V6 Outaouais
8 février au 3 mars

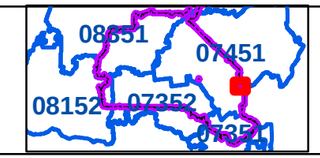

UAF_s
Limites_RF_Laverendrye_s
Lacs_strategiques

Voie_comm_etab_l
Desc_sepaq
Principale
Provinciale
Secondaire
Tertiaire

Historique_peupl_ecofor_2016
Chasse_2016
Coupe récente 0-10 ans
Régénération 10-30 ans
ZE_MDDELCC_20151119
Infras_PAFIO_v6_07351_Fev2016

CH_PAFIO_V6_07351_Fev2016
INTERV_PLA
Amélioration
Entretien
Implantation
ZE_MDDELCC_20151119

PAFIO_V6_07351_Fev2016
FA_TRAIT
CP
CR
PAFIO_V1-V6_07351_Fev2016
Refuges_biologiques_07351
Frayeres_MRN_Affectations_LaVerendrye

MAJ_Ponts_Laverendrye
MAJ_STATUT
Fermé
Inconnu
Ouvert
Parcours_canot_l
RAIF_14-15_07351_MFFP_20151204
PRAN_accept_15-16_07352_juin2015
Belair_BMMB_07351_20151026

1:40 000 * pour format de papier 11 x 17

0 0,85 1,7 2,55 Km

Projection universelle transverse de Mercator (MTM), Zone 9
Système de référence nord-américain de 1983 (NAD 83)

Source : Ministère des Ressources naturelles et de la Faune
© Gouvernement du Québec
Société des établissements de plein air du Québec (Sépaq)

Production : Yannick Dufour, ing.f. Date: 2016-02-19

Réserves fauniques Québec
Sépaq

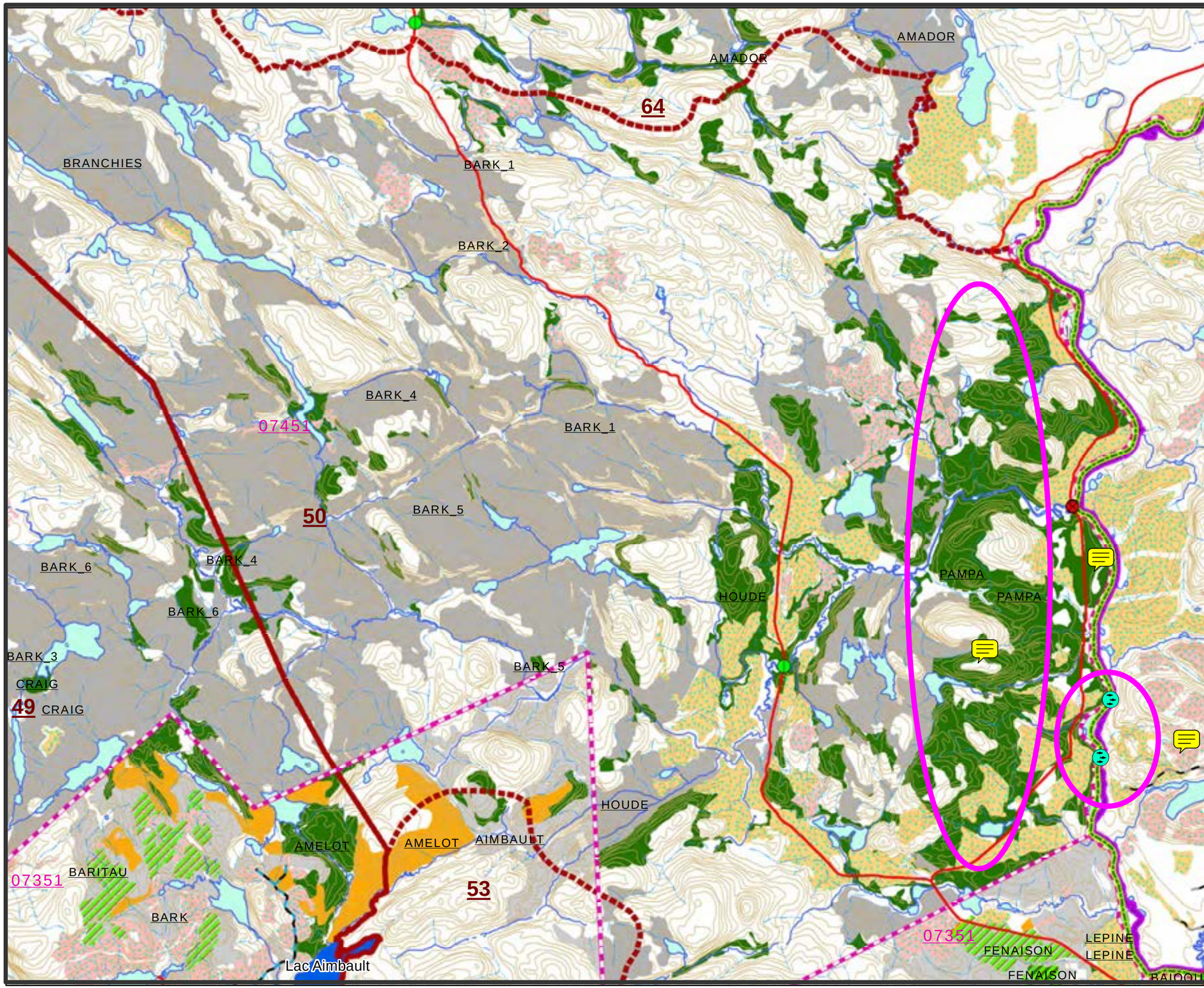

Réserve faunique La Vérendrye

Consultation publique
PAFIO V6 Outaouais
8 février au 3 mars

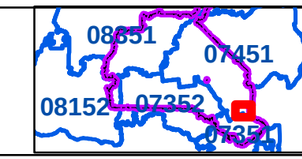

UAF_s
Limites_RF_Laverendrye_s
Lacs_strategiques

Voie_comm_etab_l
Desc_sepaq
Principale
Provinciale
Secondaire
Tertiaire

Historique_peupl_ecofor_2016
Chasse_2016
Coupe récente 0-10 ans
Régénération 10-30 ans
ZE_MDDELCC_20151119
Infras_PAFIO_v6_07351_Fev2016

CH_PAFIO_V6_07351_Fev2016
INTERV_PLA
Amélioration
Entretien
Implantation
ZE_MDDELCC_20151119

PAFIO_V6_07351_Fev2016
FA_TRAIT
CP
CR
PAFIO_V1-V6_07351_Fev2016
Refuges_biologiques_07351
Frayeres_MRN_Affectations_LaVerendrye

MAJ_Ponts_Laverendrye
MAJ_STATUT
Fermé
Inconnu
Ouvert
Parcours_canot_l
RAIF_14-15_07351_MFFP_20151204
PRAN_accept_15-16_07352_juin2015
Belair_BMMB_07351_20151026

1:50 000 * pour format de papier 11 x 17

0 1 2 3 Km

Projection universelle transverse de Mercator (MTM), Zone 9
Système de référence nord-américain de 1983 (NAD 83)

Source : Ministère des Ressources naturelles et de la Faune
© Gouvernement du Québec
Société des établissements de plein air du Québec (Sépaq)

Production : Yannick Dufour, ing.f. Date: 2016-02-18

Réserves fauniques Québec

Sépaq

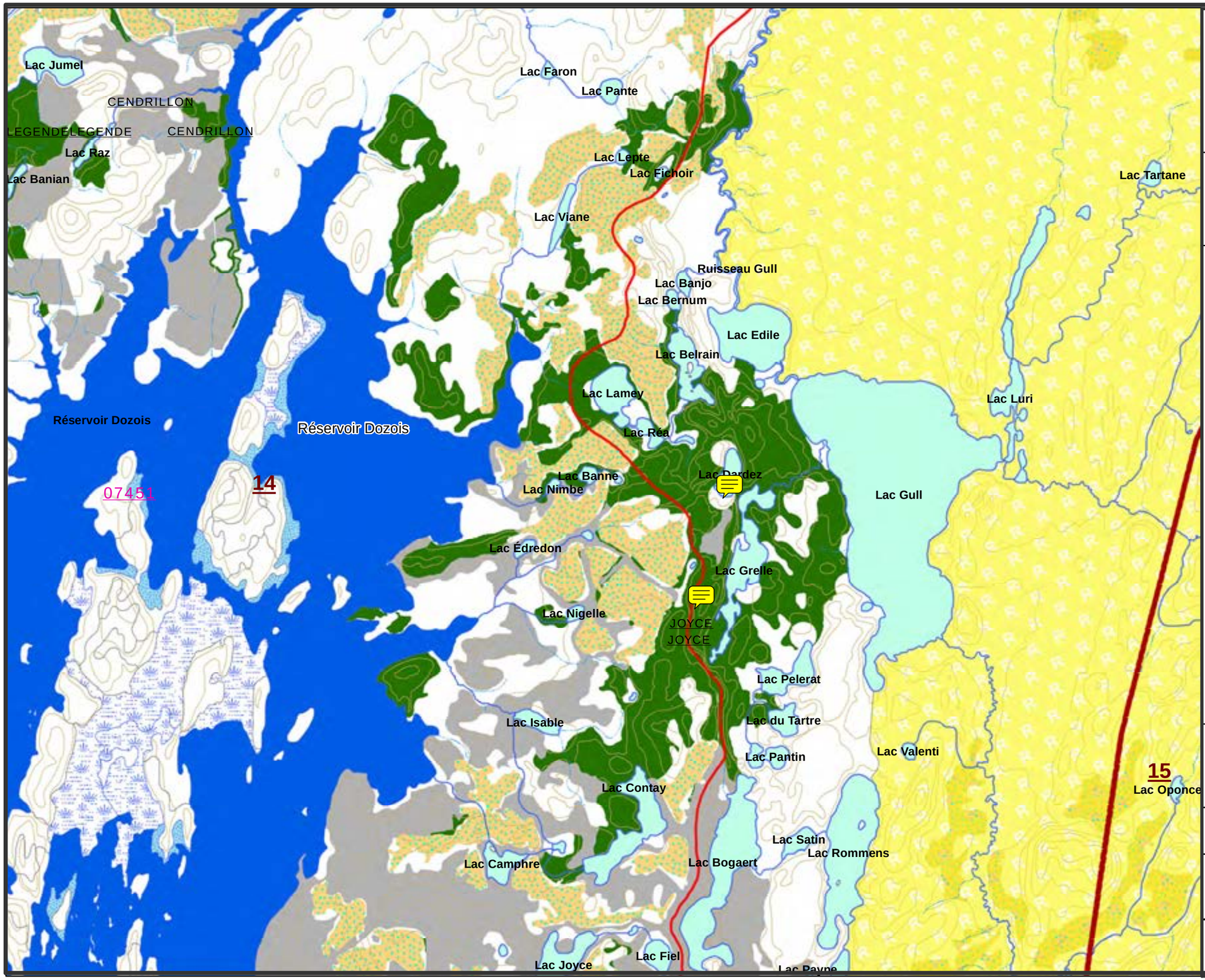

Réserve faunique La Vérendrye

Consultation publique
PAFIO V6 Outaouais
8 février au 3 mars

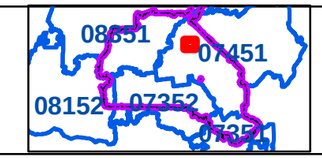

UAF_s
Limites_RF_Laverendrye_s
Lacs_strategiques

Voie_comm_etab_l
Desc_sepaq
Principale
Provinciale
Secondaire
Tertiaire

Historique_peupl_ecofor_2016
Chasse_2016
Coupe récente 0-10 ans
Régénération 10-30 ans
ZE_MDDELCC_20151119
Infras_PAFIO_v6_07351_Fev2016

CH_PAFIO_V6_07351_Fev2016
INTERV_PLA
Amélioration
Entretien
Implantation
ZE_MDDELCC_20151119

PAFIO_V6_07351_Fev2016
FA_TRAIT
CP
CR
PAFIO_V1-V6_07351_Fev2016
Refuges_biologiques_07351
Frayeres_MRN_Affectations_LaVerendrye

MAJ_Ponts_Laverendrye
MAJ_STATUT
Fermé
Inconnu
Ouvert
Parcours_canot_l
RAIF_14-15_07351_MFFP_20151204
PRAN_accept_15-16_07352_juin2015
Belair_BMMB_07351_20151026

1:35 000 * pour format de papier 11 x 17

0 0,75 1,5 2,25 Km

Projection universelle transverse de Mercator (MTM), Zone 9
Système de référence nord-américain de 1983 (NAD 83)

Source : Ministère des Ressources naturelles et de la Faune
© Gouvernement du Québec
Société des établissements de plein air du Québec (Sépaq)

Production : Yannick Dufour, ing.f. Date: 2016-02-19

Réserves fauniques Québec
Sépaq

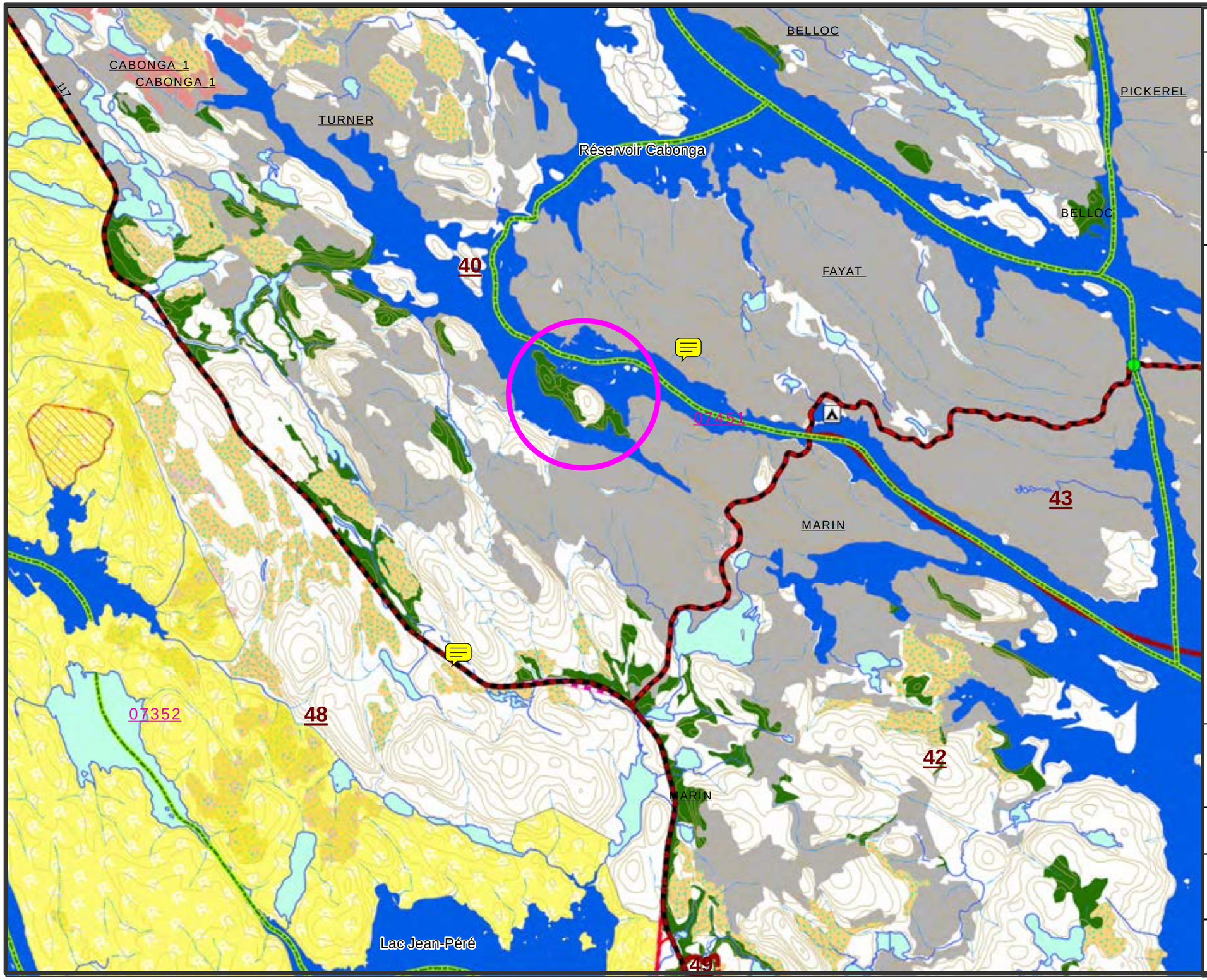

Réserve faunique La Vérendrye

Consultation publique
PAFIO V6 Outaouais
8 février au 3 mars

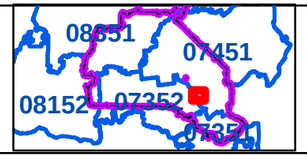

UAF_s
Limites_RF_Laverendrye_s
Lacs_strategiques

Voie_comm_etab_l
Desc_sepaq
- Principale
- Provinciale
- Secondaire
- Tertiaire

Historique_peupl_ecofor_2016
Chasse_2016
- Coupe récente 0-10 ans
- Régénération 10-30 ans
- ZE_MDDELCC_20151119
- Infras_PAFIO_v6_07351_Fev2016

CH_PAFIO_V6_07351_Fev2016
INTERV_PLA
- Amélioration
- Entretien
- Implantation
- ZE_MDDELCC_20151119

PAFIO_V6_07351_Fev2016
FA_TRAIT
- CP
- CR
- PAFIO_V1-V6_07351_Fev2016
- Refuges_biologiques_07351
- Frayeres_MRN_Affectations_LaVerendrye

MAJ_Ponts_Laverendrye
MAJ_STATUT
- Fermé
- Inconnu
- Ouvert

- Parcours_canot_l
- RAIF_14-15_07351_MFFP_20151204
- PRAN_accept_15-16_07352_juin2015
- Belair_BMMB_07351_20151026

1:40 000 * pour format de papier 11 x 17

0 0,85 1,7 2,55 Km

Projection universelle transverse de Mercator (MTM), Zone 9
Système de référence nord-américain de 1983 (NAD 83)

Source : Ministère des Ressources naturelles et de la Faune
© Gouvernement du Québec
Société des établissements de plein air du Québec (Sépaq)

Production : Yannick Dufour, ing.f. Date: 2016-02-18

Réserves fauniques Québec

Sépaq

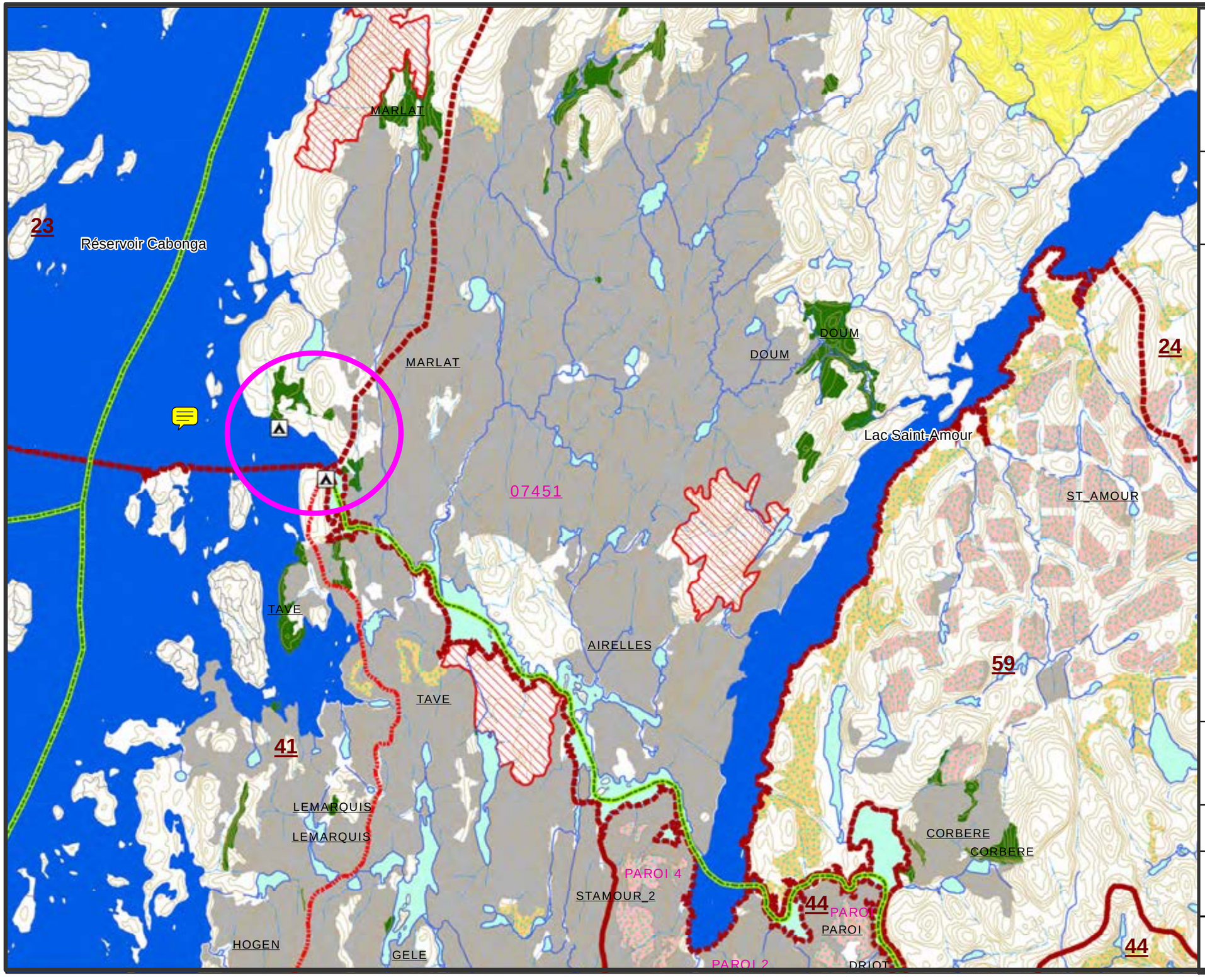

Réserve faunique La Vérendrye

Consultation publique
PAFIO V6 Outaouais
8 février au 3 mars

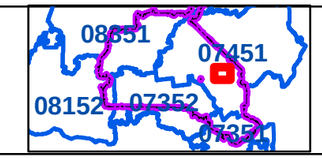

UAF_s
Limites_RF_Laverendrye_s
Lacs_strategiques

Voie_comm_etab_l
Desc_sepaq
Principale
Provinciale
Secondaire
Tertiaire

Historique_peupl_ecofor_2016
Chasse_2016
Coupe récente 0-10 ans
Régénération 10-30 ans
ZE_MDDELCC_20151119
Infras_PAFIO_v6_07351_Fev2016

CH_PAFIO_V6_07351_Fev2016
INTERV_PLA
Amélioration
Entretien
Implantation
ZE_MDDELCC_20151119

PAFIO_V6_07351_Fev2016
FA_TRAIT
CP
CR
PAFIO_V1-V6_07351_Fev2016
Refuges_biologiques_07351
Frayeres_MRN_Affectations_LaVerendrye

MAJ_Ponts_Laverendrye
MAJ_STATUT
Fermé
Inconnu
Ouvert
Parcours_canot_l
RAIF_14-15_07351_MFFP_20151204
PRAN_accept_15-16_07352_juin2015
Belair_BMMB_07351_20151026

1:50 000 * pour format de papier 11 x 17

0 1 2 3 Km

Projection universelle transverse de Mercator (MTM), Zone 9
Système de référence nord-américain de 1983 (NAD 83)

Source : Ministère des Ressources naturelles et de la Faune
© Gouvernement du Québec
Société des établissements de plein air du Québec (Sépaq)

Production : Yannick Dufour, ing.f. Date: 2016-02-18

Réserves fauniques Québec

Sépaq

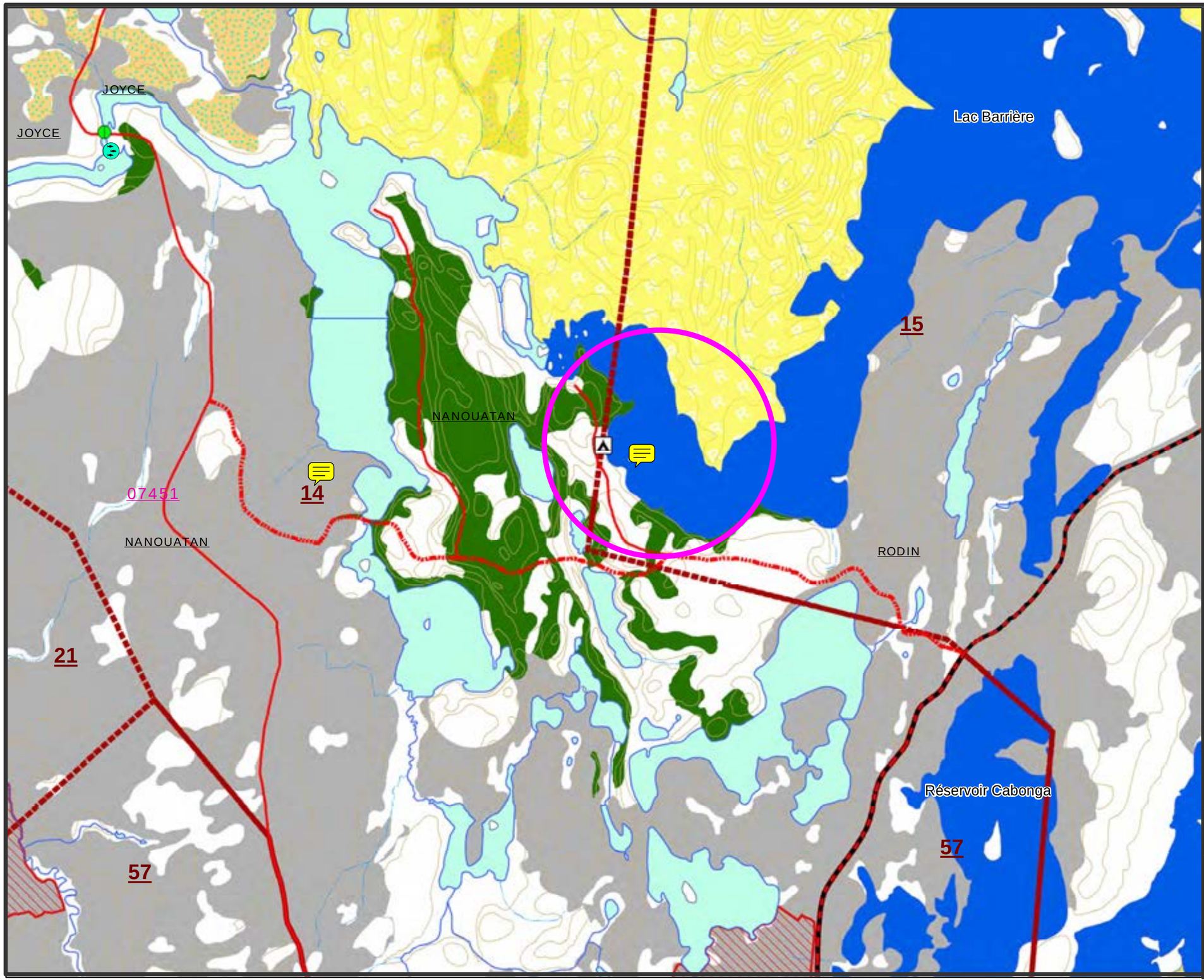

Réserve faunique La Vérendrye

Consultation publique
PAFIO V6 Outaouais
8 février au 3 mars

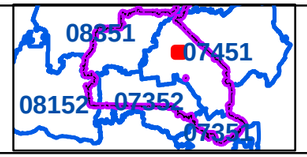

UAF_s
Limites_RF_Laverendrye_s
Lacs_strategiques

Voie_comm_etab_l
Desc_sepaq
Principale
Provinciale
Secondaire
Tertiaire

Historique_peupl_ecofor_2016
Chasse_2016
Coupe récente 0-10 ans
Régénération 10-30 ans
ZE_MDDELCC_20151119
Infras_PAFIO_v6_07351_Fev2016

CH_PAFIO_V6_07351_Fev2016
INTERV_PLA
Amélioration
Entretien
Implantation
ZE_MDDELCC_20151119

PAFIO_V6_07351_Fev2016
FA_TRAIT
CP
CR
PAFIO_V1-V6_07351_Fev2016
Refuges_biologiques_07351
Frayeres_MRN_Affectations_LaVerendrye

MAJ_Ponts_Laverendrye
MAJ_STATUT
Fermé
Inconnu
Ouvert
Parcours_canot_l
RAIF_14-15_07351_MFFP_20151204
PRAN_accept_15-16_07352_juin2015
Belair_BMMB_07351_20151026

1:25 000 *** pour format de papier 11 x 17**

0 0,5 1 1,5 Km

Projection universelle transverse de Mercator (MTM), Zone 9
Système de référence nord-américain de 1983 (NAD 83)

Source : Ministère des Ressources naturelles et de la Faune
© Gouvernement du Québec
Société des établissements de plein air du Québec (Sépaq)
Production : Yannick Dufour, ing.f. Date: 2016-02-18

Réserves fauniques Québec
Sépaq

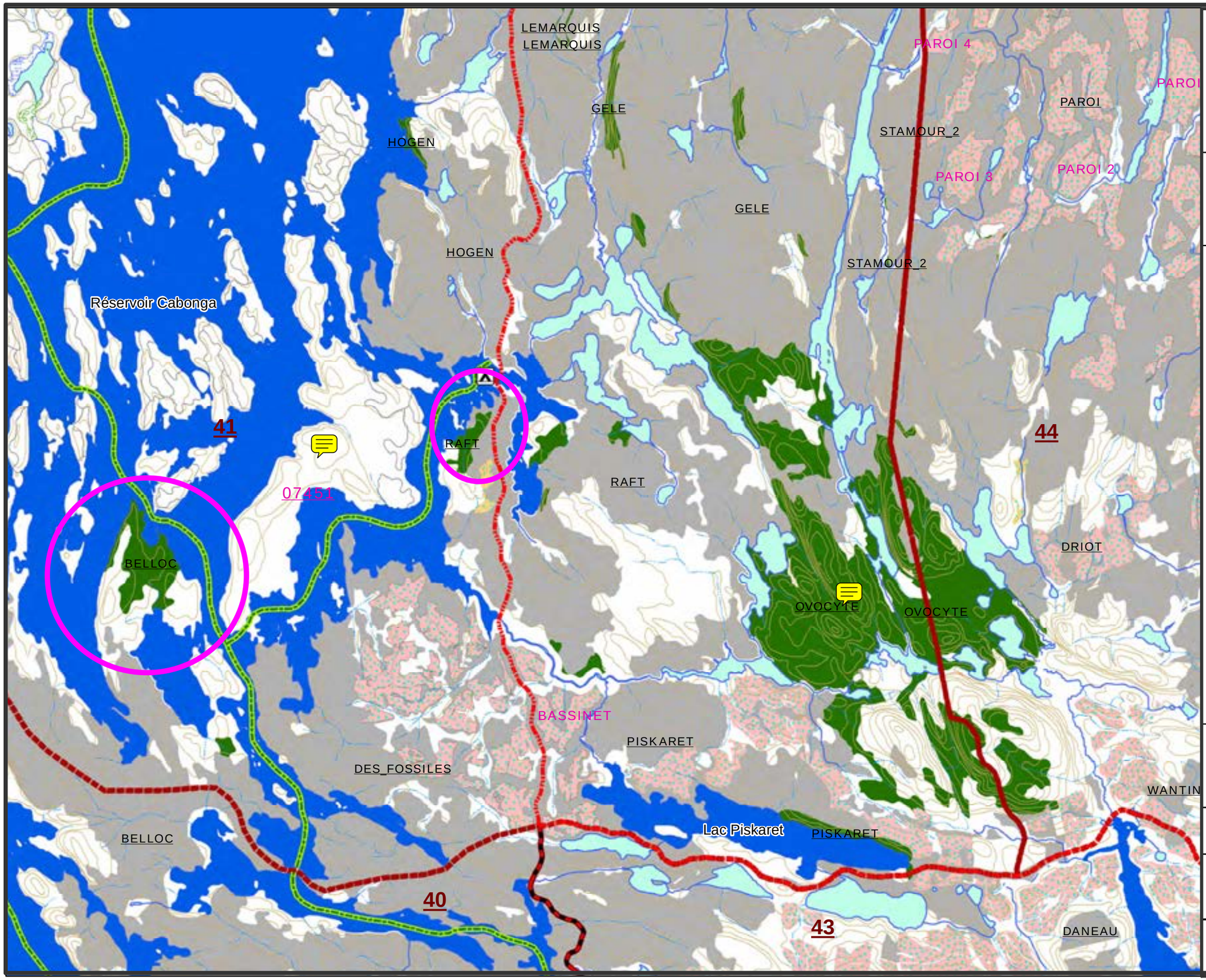

Réserve faunique La Vérendrye

Consultation publique
PAFIO V6 Outaouais
8 février au 3 mars

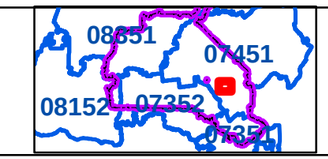

UAF_s
Limites_RF_Laverendrye_s
Lacs_strategiques

Voie_comm_etab_l
Desc_sepaq
Principale
Provinciale
Secondaire
Tertiaire

Historique_peupl_ecofor_2016
Chasse_2016
Coupe récente 0-10 ans
Régénération 10-30 ans
ZE_MDDELCC_20151119
Infras_PAFIO_v6_07351_Fev2016

CH_PAFIO_V6_07351_Fev2016
INTERV_PLA
Amélioration
Entretien
Implantation
ZE_MDDELCC_20151119

PAFIO_V6_07351_Fev2016
FA_TRAIT
CP
CR
PAFIO_V1-V6_07351_Fev2016
Refuges_biologiques_07351
Frayeres_MRN_Affectations_LaVerendrye

MAJ_Ponts_Laverendrye
MAJ_STATUT
Fermé
Inconnu
Ouvert
Parcours_canot_l
RAIF_14-15_07351_MFFP_20151204
PRAN_accept_15-16_07352_juin2015
Belair_BMMB_07351_20151026

1:40 000 * pour format de papier 11 x 17

0 0,85 1,7 2,55 Km

Projection universelle transverse de Mercator (MTM), Zone 9
Système de référence nord-américain de 1983 (NAD 83)

Source : Ministère des Ressources naturelles et de la Faune
© Gouvernement du Québec
Société des établissements de plein air du Québec (Sépaq)

Production : Yannick Dufour, ing.f. Date: 2016-02-18

Réserves fauniques Québec

Sépaq

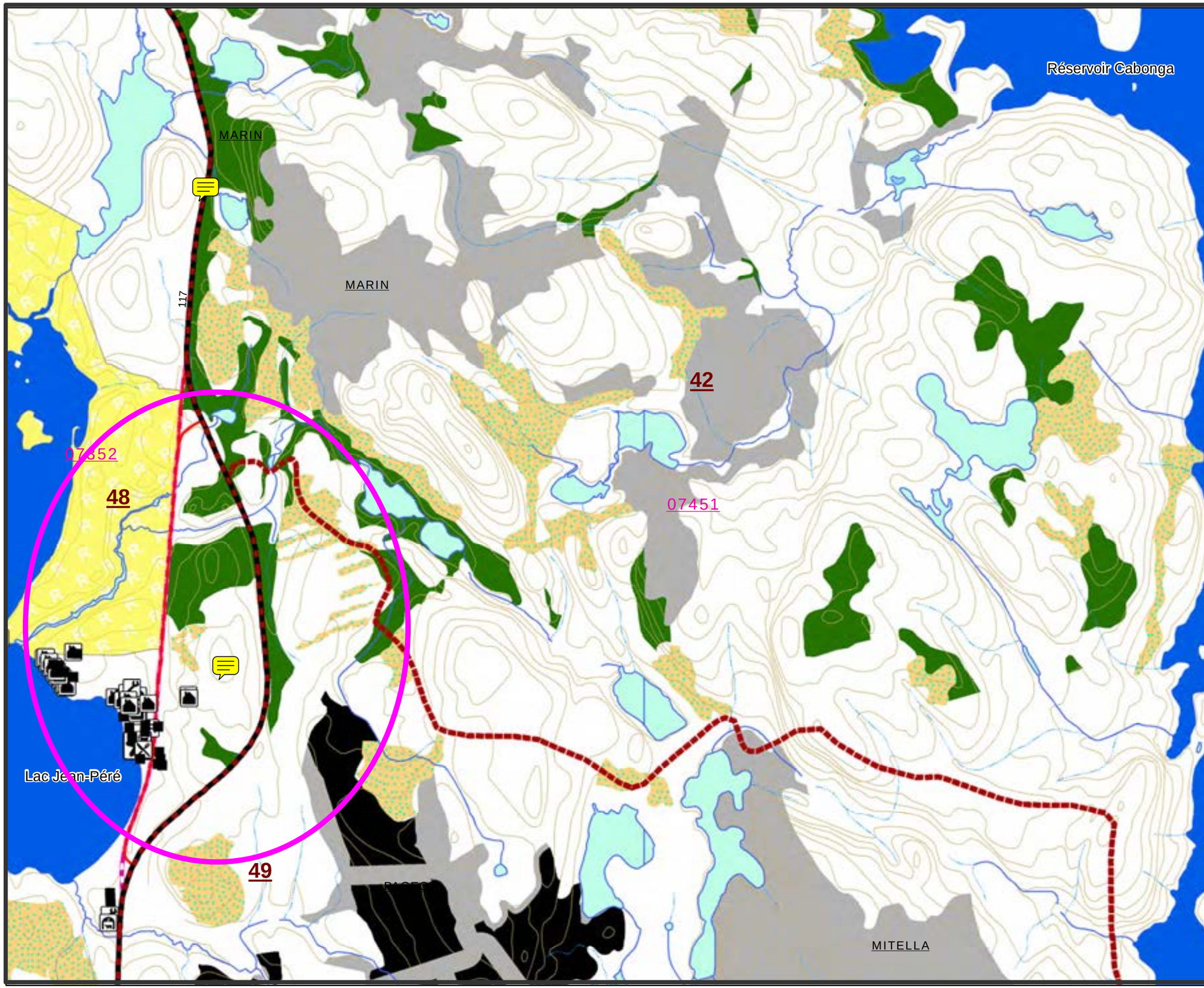

Réserve faunique La Vérendrye

Consultation publique
PAFIO V6 Outaouais
8 février au 3 mars

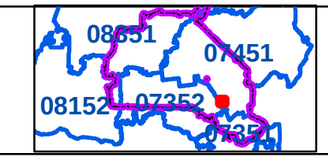

UAF_s
Limites_RF_Laverendrye_s
Lacs_strategiques

Voie_comm_etab_l
Desc_sepaq
Principale
Provinciale
Secondaire
Tertiaire

Historique_peupl_ecofor_2016
Chasse_2016
Coupe récente 0-10 ans
Régénération 10-30 ans
ZE_MDDELCC_20151119
Infras_PAFIO_v6_07351_Fev2016

CH_PAFIO_V6_07351_Fev2016
INTERV_PLA
Amélioration
Entretien
Implantation
ZE_MDDELCC_20151119

PAFIO_V6_07351_Fev2016
FA_TRAIT
CP
CR
PAFIO_V1-V6_07351_Fev2016
Refuges_biologiques_07351
Frayeres_MRN_Affectations_LaVerendrye

MAJ_Ponts_Laverendrye
MAJ_STATUT
Fermé
Inconnu
Ouvert
Parcours_canot_l
RAIF_14-15_07351_MFFP_20151204
PRAN_accept_15-16_07352_juin2015
Belair_BMMB_07351_20151026

1:20 000 * pour format de papier 11 x 17

0 0,4 0,8 1,2 Km

Projection universelle transverse de Mercator (MTM), Zone 9
Système de référence nord-américain de 1983 (NAD 83)

Source : Ministère des Ressources naturelles et de la Faune
© Gouvernement du Québec
Société des établissements de plein air du Québec (Sépaq)

Production : Yannick Dufour, ing.f. Date: 2016-02-18

Réserves fauniques Québec

Sépaq

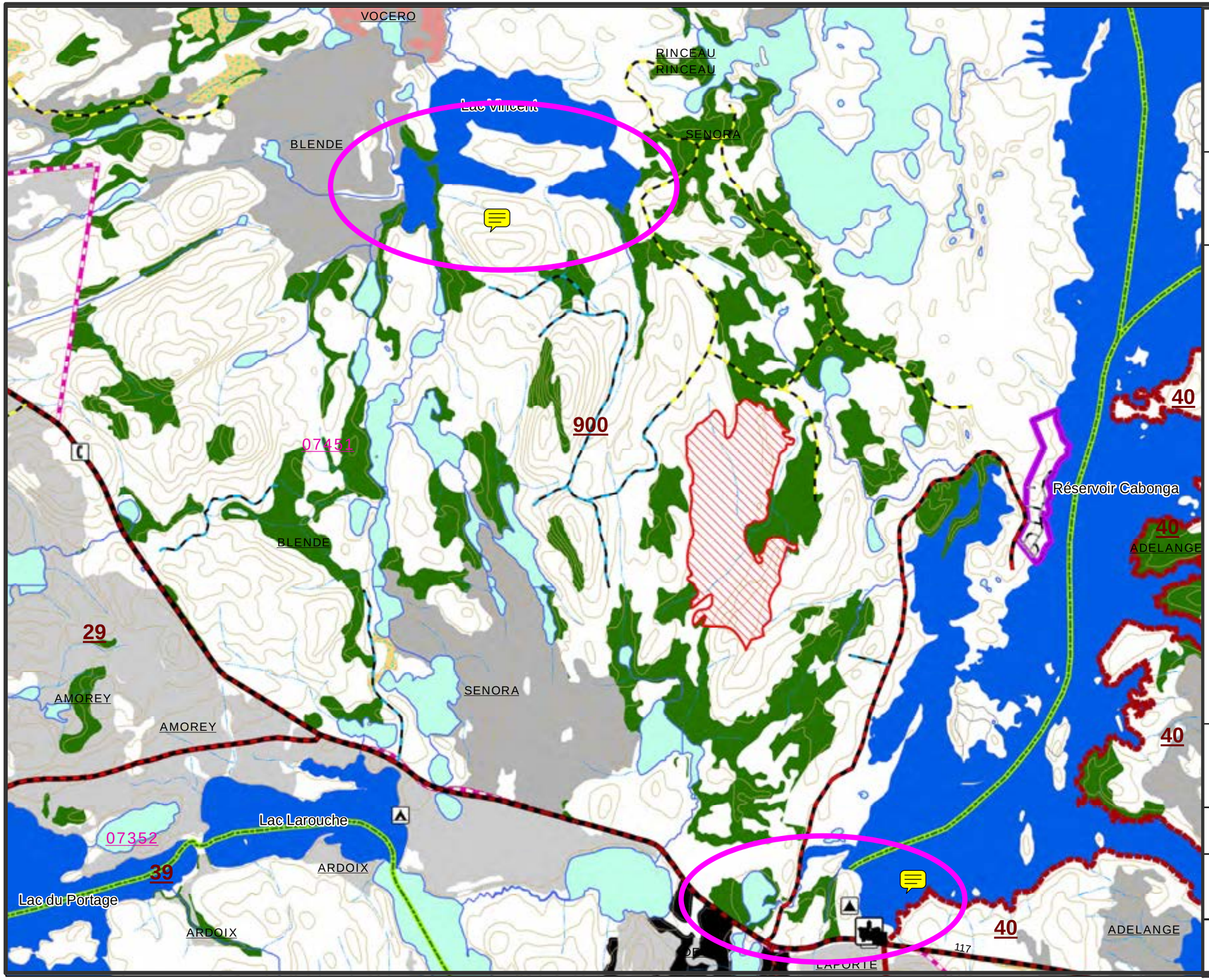

Réserve faunique La Vérendrye

Consultation publique
PAFIO V6 Outaouais
8 février au 3 mars

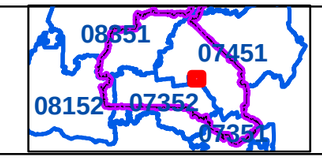

UAF_s
Limites_RF_Laverendrye_s
Lacs_strategiques

Voie_comm_etab_l
Desc_sepaq
Principale
Provinciale
Secondaire
Tertiaire

Historique_peupl_ecofor_2016
Chasse_2016
Coupe récente 0-10 ans
Régénération 10-30 ans
ZE_MDDELCC_20151119
Infras_PAFIO_v6_07351_Fev2016

CH_PAFIO_V6_07351_Fev2016
INTERV_PLA
Amélioration
Entretien
Implantation
ZE_MDDELCC_20151119

PAFIO_V6_07351_Fev2016
FA_TRAIT
CP
CR
PAFIO_V1-V6_07351_Fev2016
Refuges_biologiques_07351
Frayeres_MRN_Affectations_LaVerendrye

MAJ_Ponts_Laverendrye
MAJ_STATUT
Fermé
Inconnu
Ouvert
Parcours_canot_l
RAIF_14-15_07351_MFFP_20151204
PRAN_accept_15-16_07352_juin2015
Belair_BMMB_07351_20151026

1:35 000 * pour format de papier 11 x 17

0 0,75 1,5 2,25 Km

Projection universelle transverse de Mercator (MTM), Zone 9
Système de référence nord-américain de 1983 (NAD 83)

Source : Ministère des Ressources naturelles et de la Faune
© Gouvernement du Québec
Société des établissements de plein air du Québec (Sépaq)
Production : Yannick Dufour, ing.f. Date: 2016-02-19

Réserves fauniques Québec
Sépaq

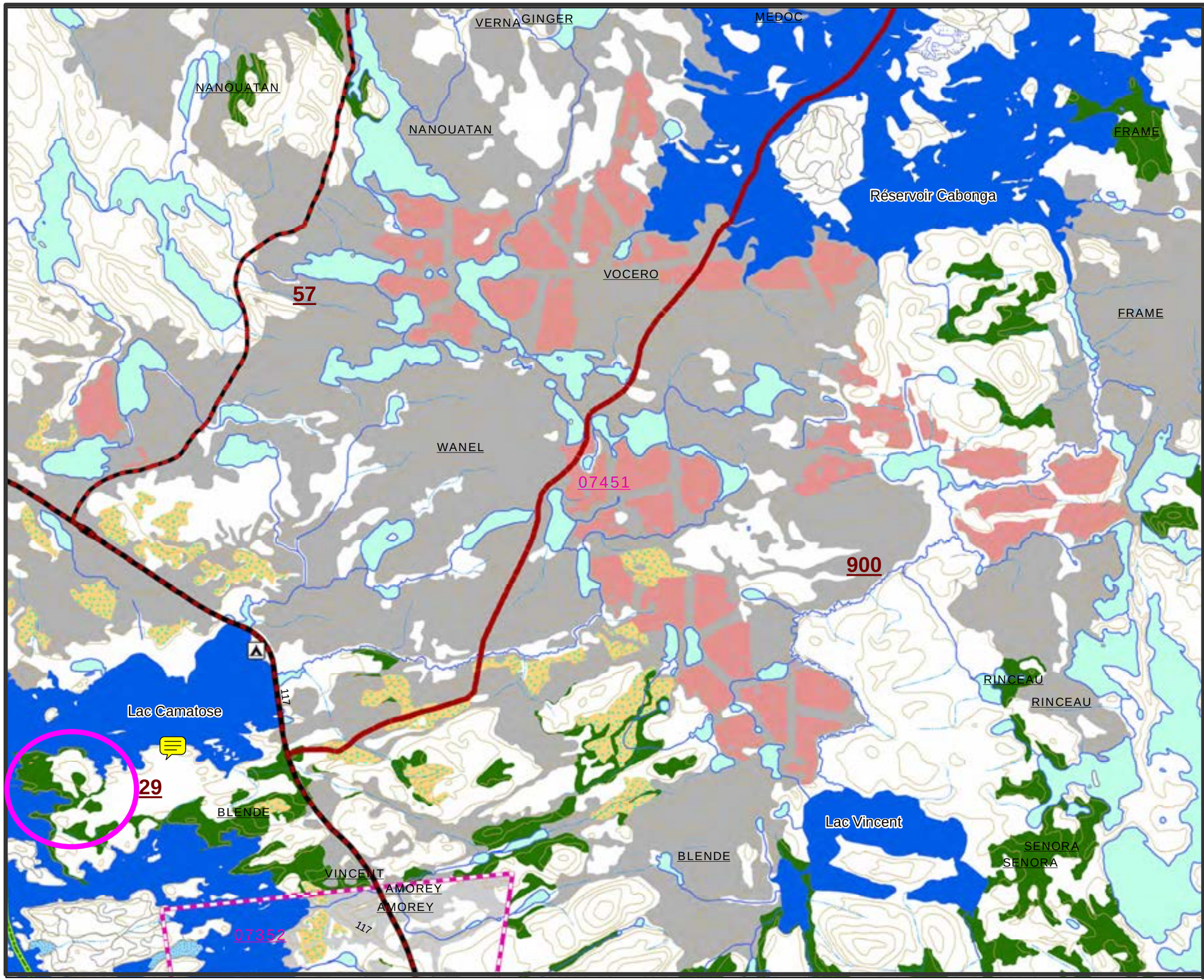

Réserve faunique La Vérendrye

Consultation publique
PAFIO V6 Outaouais
8 février au 3 mars

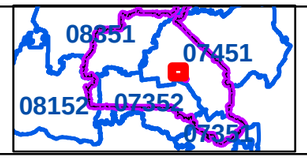

UAF_s
Limites_RF_Laverendrye_s
Lacs_strategiques

Voie_comm_etab_l
Desc_sepaq
Principale
Provinciale
Secondaire
Tertiaire

Historique_peupl_ecofor_2016
Chasse_2016
Coupe récente 0-10 ans
Régénération 10-30 ans
ZE_MDDELCC_20151119
Infras_PAFIO_v6_07351_Fev2016

CH_PAFIO_V6_07351_Fev2016
INTERV_PLA
Amélioration
Entretien
Implantation
ZE_MDDELCC_20151119

PAFIO_V6_07351_Fev2016
FA_TRAIT
CP
CR
PAFIO_V1-V6_07351_Fev2016
Refuges_biologiques_07351
Frayeres_MRN_Affectations_LaVerendrye

MAJ_Ponts_Laverendrye
MAJ_STATUT
Fermé
Inconnu
Ouvert
Parcours_canot_l
RAIF_14-15_07351_MFFP_20151204
PRAN_accept_15-16_07352_juin2015
Belair_BMMB_07351_20151026

1:40 000 * pour format de papier 11 x 17

0 0,85 1,7 2,55 Km

Projection universelle transverse de Mercator (MTM), Zone 9
Système de référence nord-américain de 1983 (NAD 83)

Source : Ministère des Ressources naturelles et de la Faune
© Gouvernement du Québec
Société des établissements de plein air du Québec (Sépaq)
Production : Yannick Dufour, ing.f. Date: 2016-02-18

Réserves fauniques Québec
Sépaq

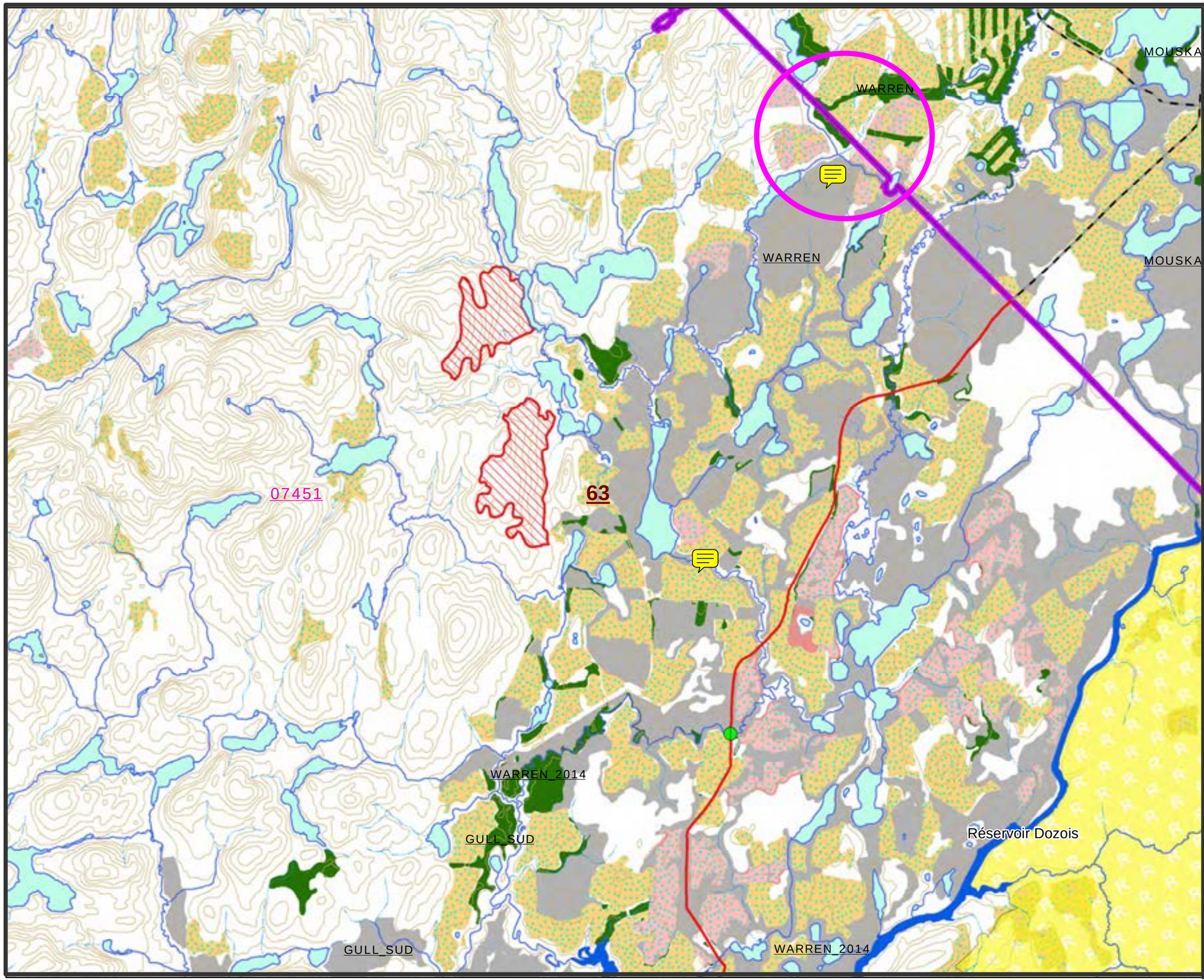

Réserve faunique La Vérendrye

Consultation publique
PAFIO V6 Outaouais
8 février au 3 mars

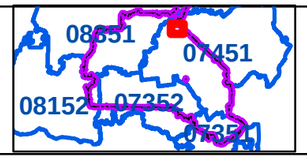

UAF_s
Limites_RF_Laverendrye_s
Lacs_strategiques

Voie_comm_etab_l
Desc_sepaq
Principale
Provinciale
Secondaire
Tertiaire

Historique_peupl_ecofor_2016
Chasse_2016
Coupe récente 0-10 ans
Régénération 10-30 ans
ZE_MDDELCC_20151119
Infras_PAFIO_v6_07351_Fev2016

CH_PAFIO_V6_07351_Fev2016
INTERV_PLA
Amélioration
Entretien
Implantation
ZE_MDDELCC_20151119

PAFIO_V6_07351_Fev2016
FA_TRAIT
CP
CR
PAFIO_V1-V6_07351_Fev2016
Refuges_biologiques_07351
Frayeres_MRN_Affectations_LaVerendrye

MAJ_Ponts_Laverendrye
MAJ_STATUT
Fermé
Inconnu
Ouvert
Parcours_canot_l
RAIF_14-15_07351_MFFP_20151204
PRAN_accept_15-16_07352_juin2015
Belair_BMMB_07351_20151026

1:40 000 * pour format de papier 11 x 17

0 0,85 1,7 2,55 Km

Projection universelle transverse de Mercator (MTM), Zone 9
Système de référence nord-américain de 1983 (NAD 83)

Source : Ministère des Ressources naturelles et de la Faune
© Gouvernement du Québec
Société des établissements de plein air du Québec (Sépaq)

Production : Yannick Dufour, ing.f. Date: 2016-02-19

Réserves fauniques Québec
Sépaq